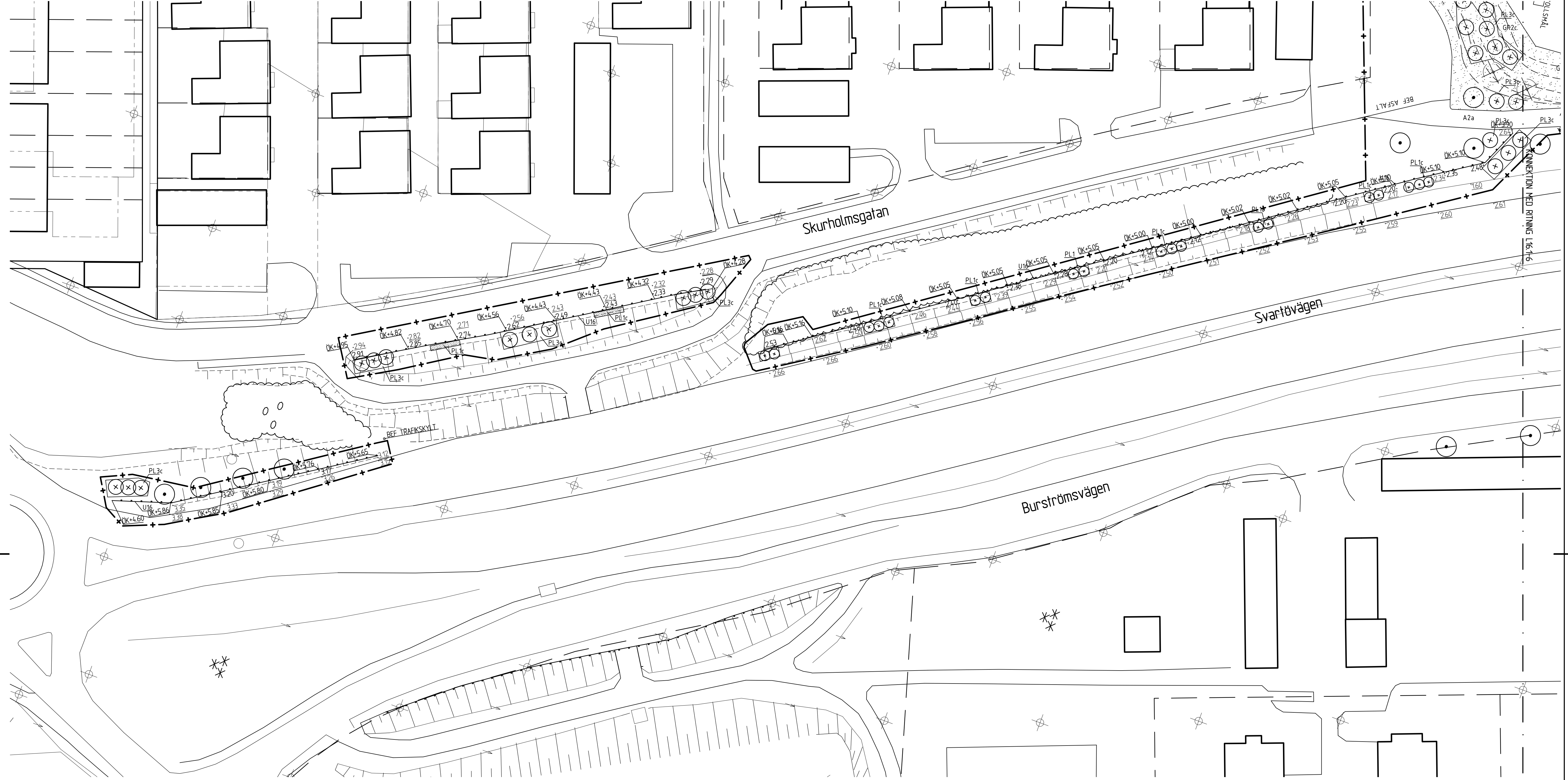
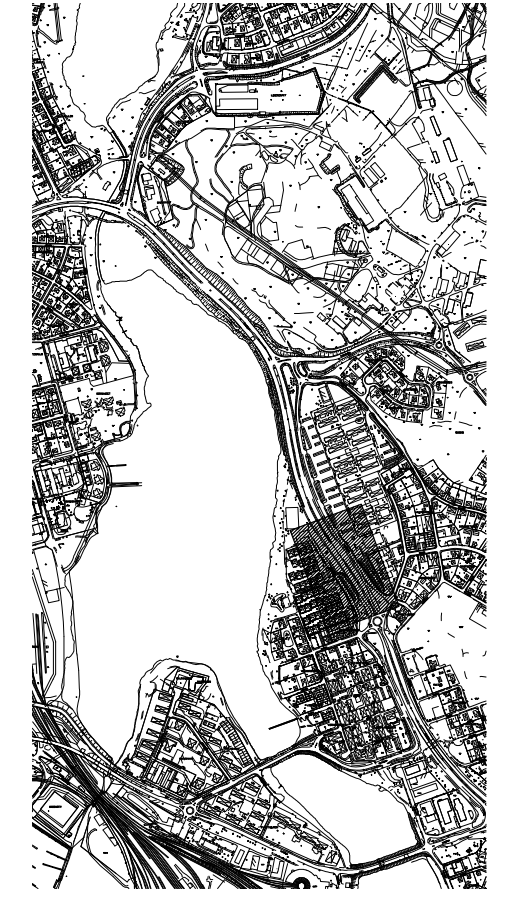


Xrefinfo v3.0 Tema informationsteknik
 RD-PL: M:_uppdrag\310094200_ostra-lan2_Arbeitsmaterial\Planering\Planeringsdefinition\L-16.1-1_400.dwg Tore Linholm * 2013-10-08 10:55:35
 ..\Modell\XREF\FY0201.dwg 2013-09-12 23:22:43 * ..\Modell\XREF\FW5101.dwg 2013-10-07 18:01:49 * ..\Modell\XREF\dran_servisväg.dwg 2013-09-16 23:26:59 * ..\Modell\L-16.m1-2_400.dwg 2013-10-07 19:53:59 * ..\Modell\XREF\orienteringskarta.dwg 2013-09-12 21:45:55 * ..\Modell\XREF\Baknade linjer_norconsult.dwg 2013-07-01 09:57:08 *
 ..\Modell\L-16.m1-1.dwg 2013-10-08 10:53:33 *



ORIENTERINGSKARTA



FÖRKLARINGAR

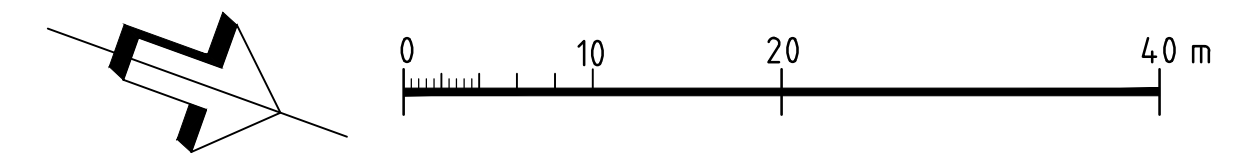
SE MARKPLANERINGSPLANER L16.1-1 OCH UTRUSTINGS- OCH PLANTERINGSPLAN L18.1-1

ANMÄRKNINGAR

SE MARKPLANERINGSPLANER L16.1-1 OCH UTRUSTINGS- OCH PLANTERINGSPLAN L18.1-1

HÄNVISNINGAR

SE HANDLINGAR FÖR: VA, EL, K, GEO, GATA OCH BRO



BET	ANT	ÄNDRINGEN AVSER	SIGN	DATUM																																								
GRANSKNINGSHANDLING																																												
LULEÅ KOMMUN Tekniska förvaltningen 971 85 LULEÅ vx 0920 - 4530 00																																												
ÖSTRA LÄNKEN ETAPP 4A																																												
<table border="0"> <tr> <td><input type="checkbox"/></td> <td>NORCONSULT</td> <td></td> <td></td> <td></td> </tr> <tr> <td><input type="checkbox"/></td> <td>TYRENS</td> <td></td> <td></td> <td></td> </tr> <tr> <td><input type="checkbox"/></td> <td>BRO - INHOUSETECH</td> <td></td> <td></td> <td></td> </tr> <tr> <td><input type="checkbox"/></td> <td>LANDSKAP - TEMA</td> <td></td> <td></td> <td></td> </tr> <tr> <td><input type="checkbox"/></td> <td>EL - NORDPROJ</td> <td></td> <td></td> <td></td> </tr> <tr> <td><input type="checkbox"/></td> <td>EL - PSTN - LB ELKONSULT</td> <td></td> <td></td> <td></td> </tr> <tr> <td><input type="checkbox"/></td> <td>K - KONKRET INGENJÖRER</td> <td></td> <td></td> <td></td> </tr> <tr> <td><input type="checkbox"/></td> <td>TRAFIKSIGNAL - TKS</td> <td></td> <td></td> <td></td> </tr> </table>					<input type="checkbox"/>	NORCONSULT				<input type="checkbox"/>	TYRENS				<input type="checkbox"/>	BRO - INHOUSETECH				<input type="checkbox"/>	LANDSKAP - TEMA				<input type="checkbox"/>	EL - NORDPROJ				<input type="checkbox"/>	EL - PSTN - LB ELKONSULT				<input type="checkbox"/>	K - KONKRET INGENJÖRER				<input type="checkbox"/>	TRAFIKSIGNAL - TKS			
<input type="checkbox"/>	NORCONSULT																																											
<input type="checkbox"/>	TYRENS																																											
<input type="checkbox"/>	BRO - INHOUSETECH																																											
<input type="checkbox"/>	LANDSKAP - TEMA																																											
<input type="checkbox"/>	EL - NORDPROJ																																											
<input type="checkbox"/>	EL - PSTN - LB ELKONSULT																																											
<input type="checkbox"/>	K - KONKRET INGENJÖRER																																											
<input type="checkbox"/>	TRAFIKSIGNAL - TKS																																											
UPPDRAG NR 310 092 101		RITAD AV ES, DV, HE, JL		HANDLAGGARE H ERIKSSON																																								
DATUM 2013-09-19		ANSVARIG PER AXELSSON																																										
MARKPLANERINGSPLAN - DEL 14																																												
SKALA 1:400/A1, 1:800/A3	NUMMER L-16.1-14			BET																																								
TEKNISKA FÖRVALTNINGENS INTERNA NUMRERING	VHT		OBJEKT NR 12025																																									
ORDER NR	ARBETS NR		RITNING NR																																									

Koordinatsystem plan
SWEREF 99 21 45

Koordinatsystem höjd
RH 2000