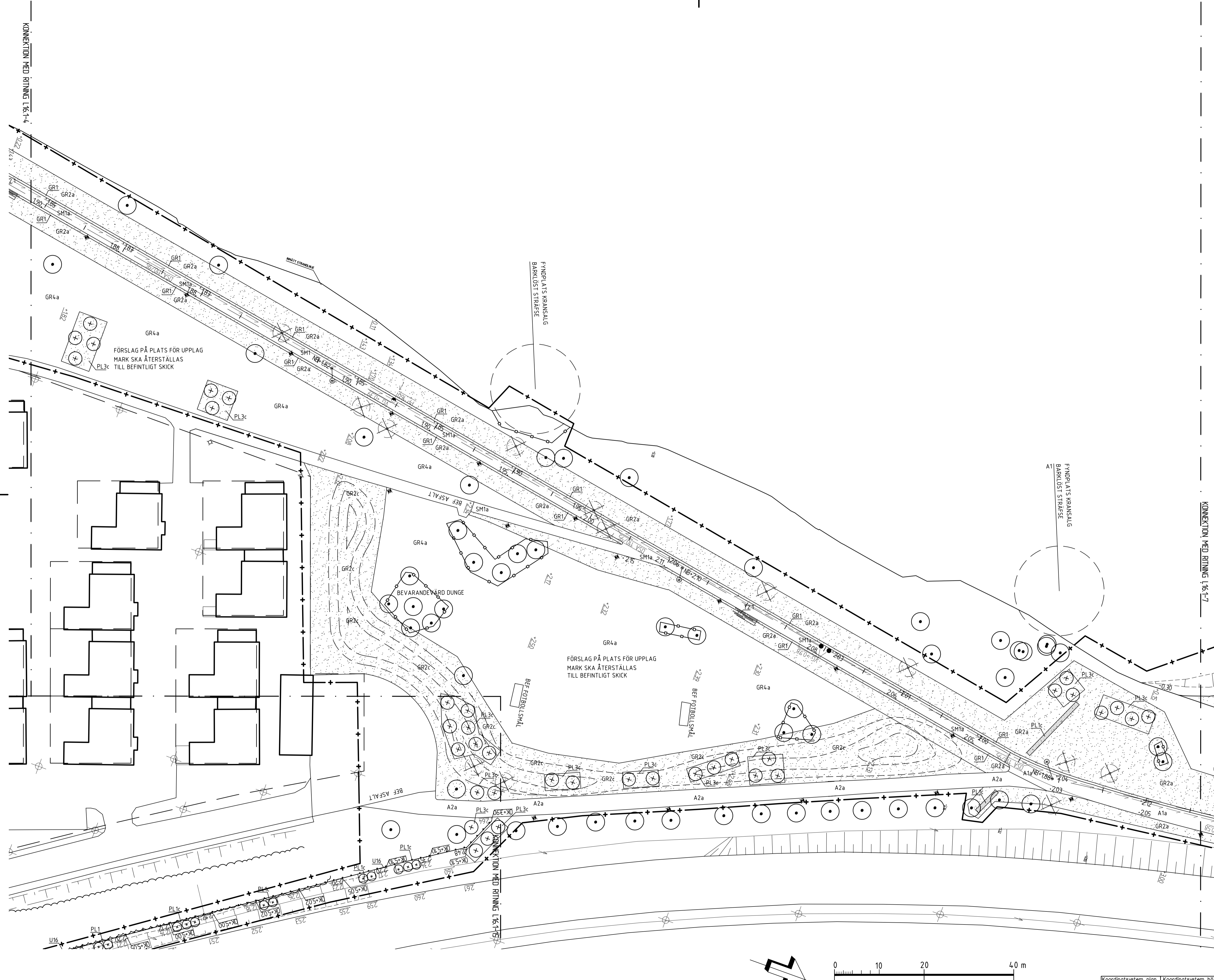


Xrefno v3.0 Tema informations teknik
 _FD-FIL_M1_uppdrag310094200_ostra-Lan-2_ArbeitsmaterialRitningsdelritningL-16.1-1_400.dwg * Tore Lindholm * 2013-10-08 08:52:41
 -Modell\REF\T0201.dwg 2013-09-12 23:22:43 * -Modell\REF\W5101.dwg 2013-10-07 18:01:49 * -Modell\REF\drän servisväg.dwg 2013-09-16 23:26:59 * -Modell\L-16.m1-2_400.dwg 2013-10-07 19:53:59 * -Modell\REF\Raknade linjer norconsult.dwg 2013-07-01 09:57:08 *
 -Modell\L-16.m1-1.dwg 2013-10-07 21:12:18 *



FÖRKLARINGAR

SE MARKPLANERINGSPLANER L16.1-1 OCH
 UTRUSTINGS- OCH PLANTERINGSPLAN L18.1-1

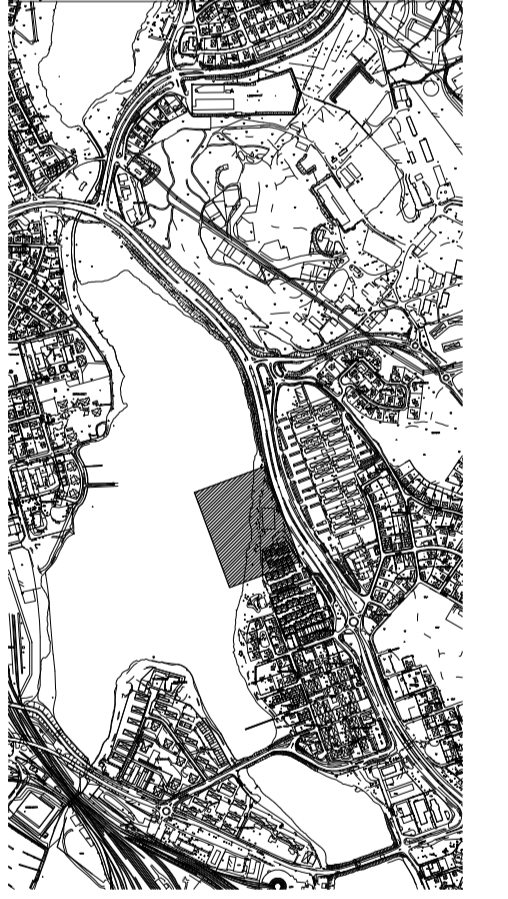
ANMÄRKNINGAR

SE MARKPLANERINGSPLANER L16.1-1 OCH
 UTRUSTINGS- OCH PLANTERINGSPLAN L18.1-1

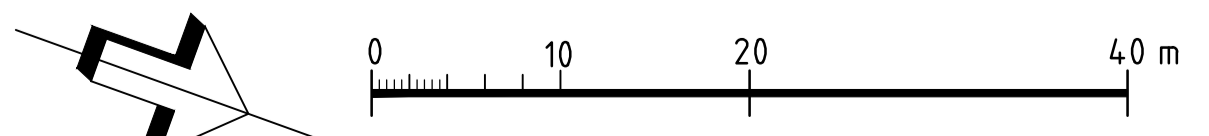
HÄNVISNINGAR

SE HANDLINGAR FÖR: VA, EL, K, GEO, GATA OCH BRO

ORIENTERINGSKARTA



BET	ANT	ANDRINGEN AVSER	SIGN	DATUM
GRANSKNINGSHANDLING				
LULEÅ KOMMUN Tekniska förvaltningen 971 85 LULEÅ vx 0920 - 4530 00				
ÖSTRA LÄNKEN ETAPP 4A				
tema: <small>LANDSKAPSRÄTTKONSTRUKTER TEL. 08-690 28 00</small>				
UPPDRAG NR 310 092 101		RITAD AV ES, DV, HE, JL		HANDLAGGARE H ERIKSSON
DATUM 2013-09-19		ANSVARIG PER AXELSSON		
MARKPLANERINGSPLAN - DEL 7				
SKALA 1:400/A1, 1:800/A3	NUMMER L-16.1-7			BET
ORDR NR	TEKNISKA FÖRVALTNINGENS INTERNA NUMRERING			OBJEKT NR 12025
	VHT	ARBETS NR	RITNING NR	



Koordinatsystem plan SWEREF 99 21 45
 Koordinatsystem höjd RH 2000