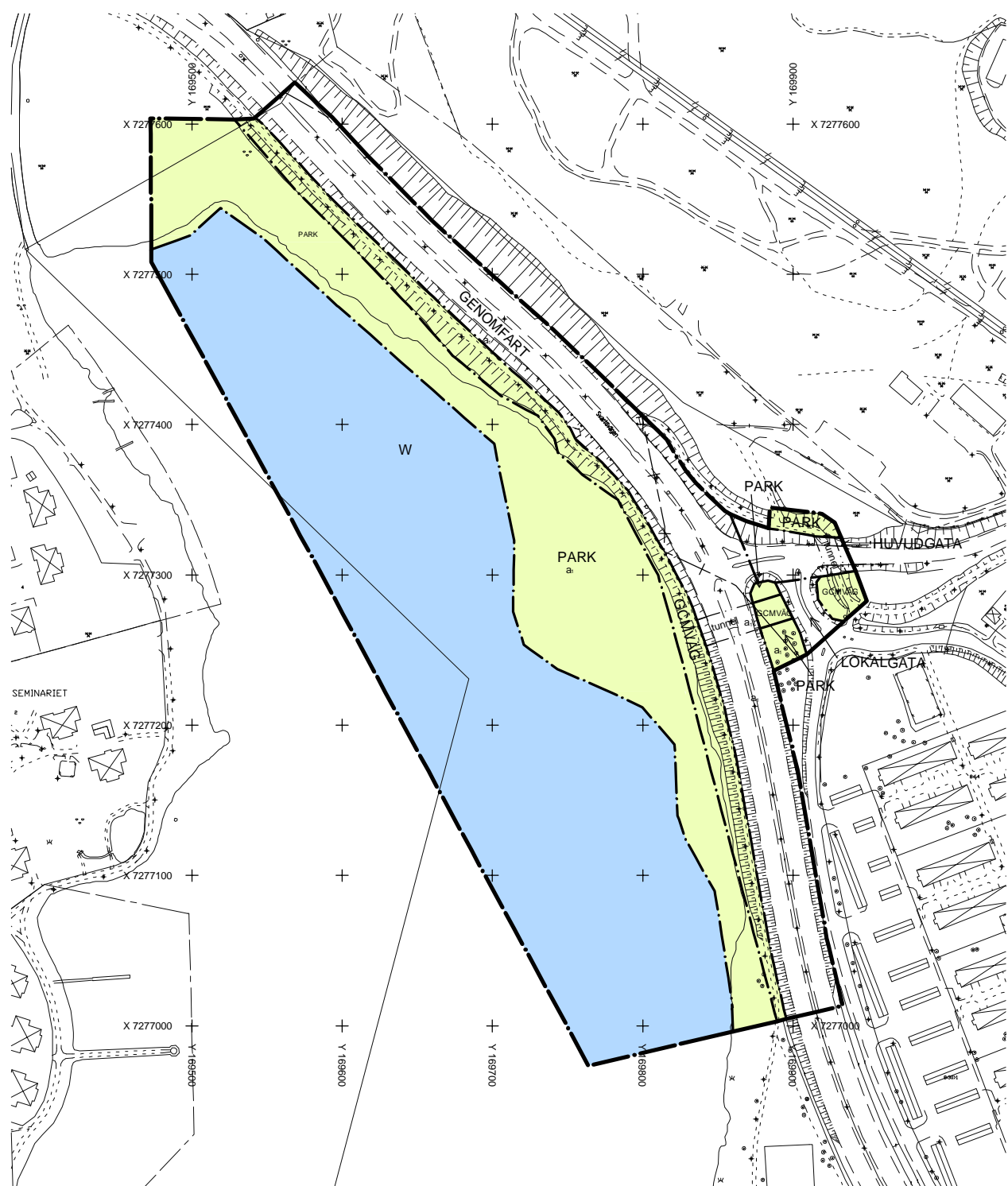
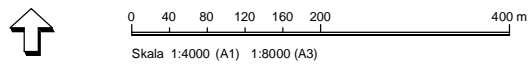


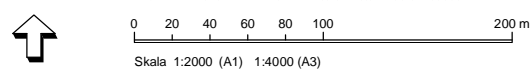
ÖVERSIKTSKARTA



PLANILLUSTRATION Skala 1:4000



PLANKARTA Skala 1:2000



## PLANBESTÄMMELSER

Följande gäller inom områden med nedanstående beteckningar. Endast angiven användning och utformning är tillåten. Bestämmelser utan beteckning gäller inom hel området.

### GRÄNSER

- Planområdesgräns
- Användningsgräns
- Egenskapsgräns
- Administrativ gräns

### ANVÄNDNING AV MARK OCH VATTEN

#### Allmänna platser

- GENOMFART Genomfartstrafik
- HUVUDGATA Trafik mellan områden
- LOKALGATA Lokaltrafik
- PARK Anlagd park
- GCMVÄG Gång-, cykel- och mopedväg

#### Vattenområden

- W Öppet vattenområde

### UTFORMNING AV ALLMÄNNA PLATSER

- tunnel Gång- och cykelport

### ADMINISTRATIVA BESTÄMMELSER

#### Genomförandetid

Genomförandetiden är 5 år från den dag planen vinner laga kraft

#### Strandskydd

- a Strandskydd är upphävt

#### GRUNDKARTANS BETECKNINGAR

- Traktgräns
- Fastighetsgräns
- Ledningsrätt
- BILBOKSTAV 13 Fastighetsbeteckning
- B Bostadshus
- K Komplexbyggnad
- O Övrig byggnad
- S Skärtråk
- T Trappa
- G Gångväg
- K Körtbana
- S Stenl
- H Häck
- S Staket
- S Stodmur
- S Stenmur
- D Dike
- A Äggslogsgräns
- L Lovskog
- B Barnskog
- L Lovträd
- H Högkurvor
- B Belysningsstolpe
- F Flaggstäng
- R Riktningssymbol

Koordinatsystem i plan: Sveref 99 21 45  
Koordinatsystem i höjd: RH00

Utdrag ur Luleå kommuns primärkarta över del av Kronan Tekniska förvaltningen  
Kompletteras med grundkarta efter samråd.

## SAMRÅDSHANDLING

SBK 2013/165

Detaljplan för  
Del av Kronan, del av Skurholmen 8:1  
Svartövägen/Kronbacksvägen

Luleå kommun Norrbottens län  
Stadsbyggnadskontorets planavdelning 2013-09

AnneLie Granljung Planchef  
Agneta Laitila Planarkitekt  
Maria Åberg Planarkitekt Ramböll

Beslutsdatum	Instans
Antagande	
Laga kraft	