

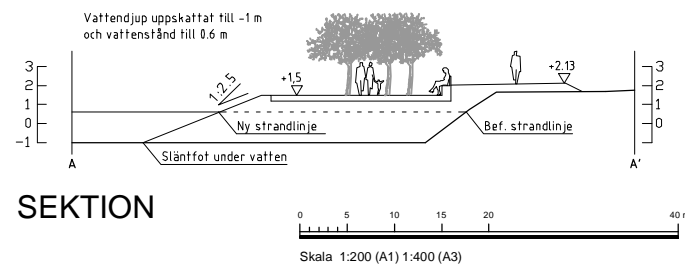
ÖVERSIKTSKARTA



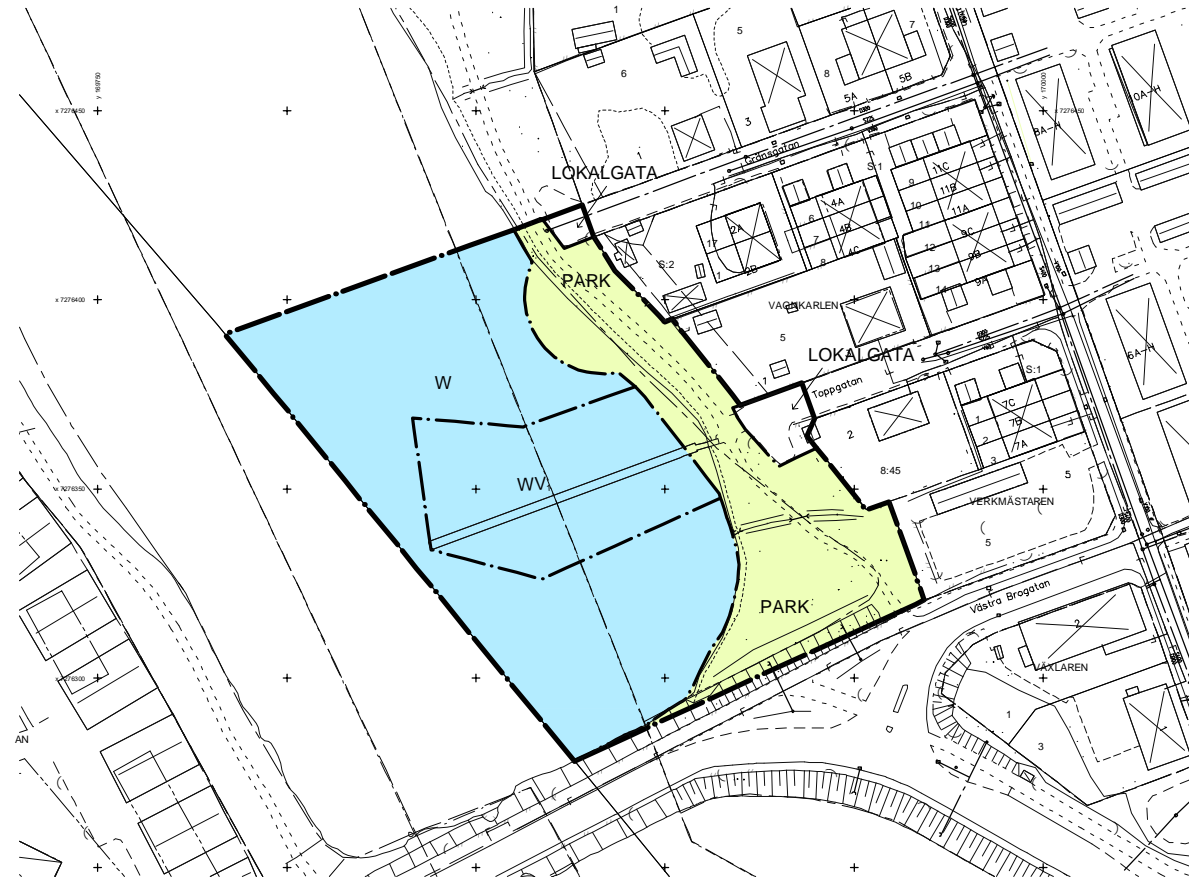
ILLUSTRATION

- GRUNDKARTANS BETECKNINGAR**
- Trakigräns
 - Fastighetsgräns
 - Lechingsgräns
 - SUBSKATAN 13**
 - Facitghetsbeteckning
 - Bostadshus
 - Komplementbyggnad
 - Övrig byggnad
 - Skärmtak
 - Trappa
 - Gångväg
 - Körbana
 - Stenit
 - Häck
 - Staket
 - Stodtur
 - Stenmur
 - Dike
 - Agoslagsgräns
 - Lövskog
 - Barnskog
 - Lövträd
 - Höjkurvor
 - Belysningsstolpe
 - Flagsstäng
 - Rutnätspunkt
 - Plangräns
 - Användningsgräns
 - Egenskapsgräns

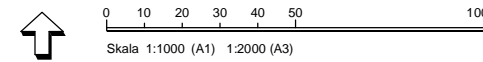
Koordinatsystem i plan: Sverref 99 21 45
 Koordinatsystem i höjd: RH00
 Grundkarta upprättad av Metria, Britt-Inger Odsson
 2011-10-19



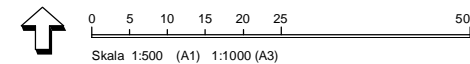
SEKTION



PLANKARTA



ILLUSTRATIONSKARTA



PLANBESTÄMMELSER

Följande gäller inom områden med nedanstående beteckningar. Endast angiven användning och utformning är tillåten. Bestämmelser utan beteckning gäller inom hela området.

GRÄNSER

- Planområdesgräns
- Användningsgräns
- Egenskapsgräns

ANVÄNDNING AV MARK OCH VATTEN

Allmänna platser

- LOKALGATA Lokaltrafik
- PARK Anlagd park

Vattenområden

- W Öppet vattenområde
- WV Småbåtsbrygga

ADMINISTRATIVA BESTÄMMELSER

Genomförandetid

Genomförandetiden är 5 år från den dag planen vinner laga kraft

Strandskydd

Strandskyddet är upphävt inom hela planområdet

SAMRÅDSHANDLING

SBK 2013/211

Detaljplan för del av Skurholmen,
 del av Skurholmen 8:1,
 Småbåtshamn, Toppgatan

Luleå kommun Norrbottens län
 Stadsbyggnadskontorets planavdelning oktober 2013

AnneLie Granijung Planchef
 Agneta Laitila Planarkitekt
 Sandra Viklund Ramböll, planarkitekt

Beslutsdatum	Inste
Anlagande	
Laga kraft	