

FÖRKLARINGAR

SE MARKPLANERINGSPLANER L16.1-1 OCH
UTRUSTINGS- OCH PLANTERINGSPLAN L18.1-1
VÄXTFÖRTECKNING SE L18.1-15

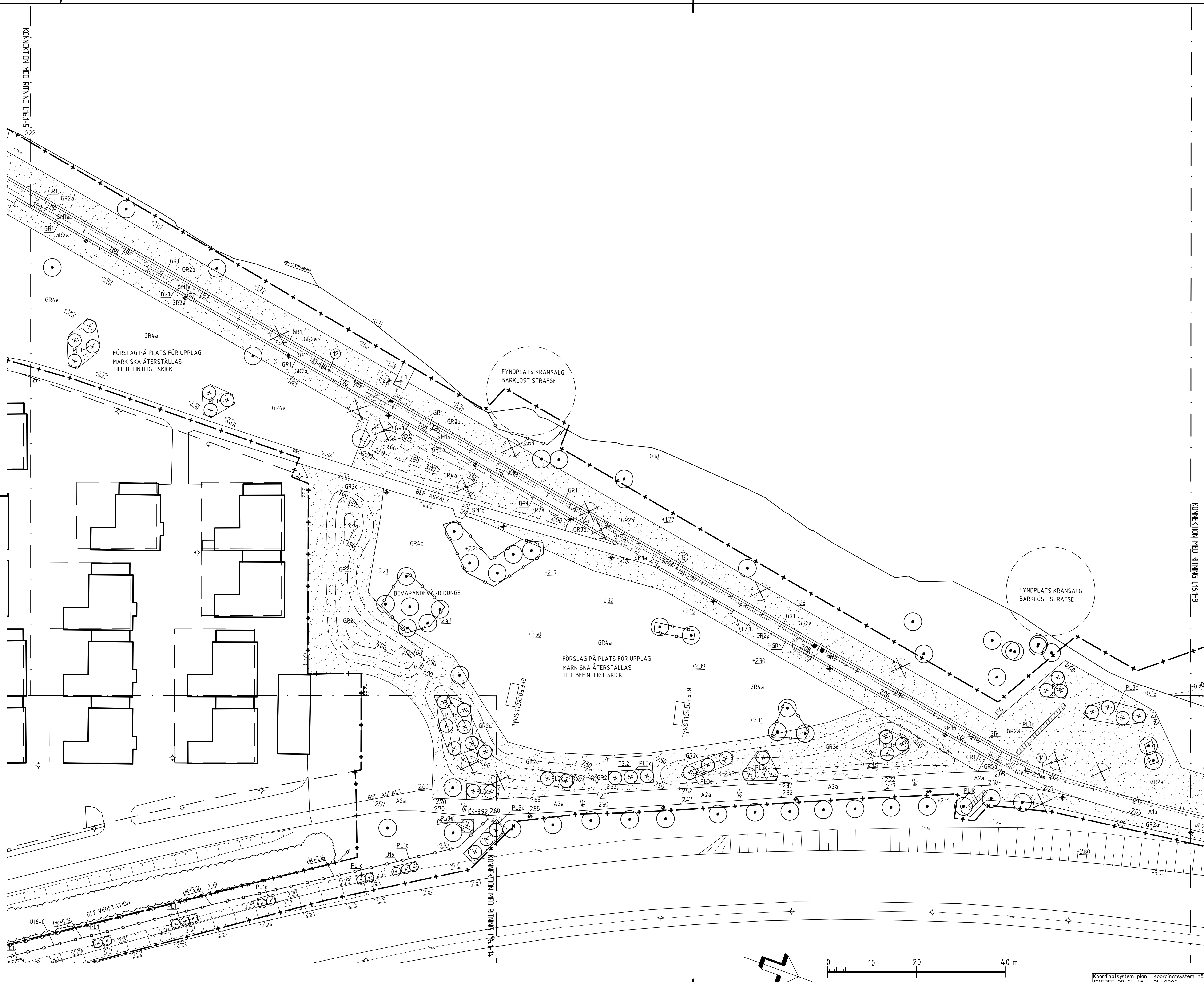
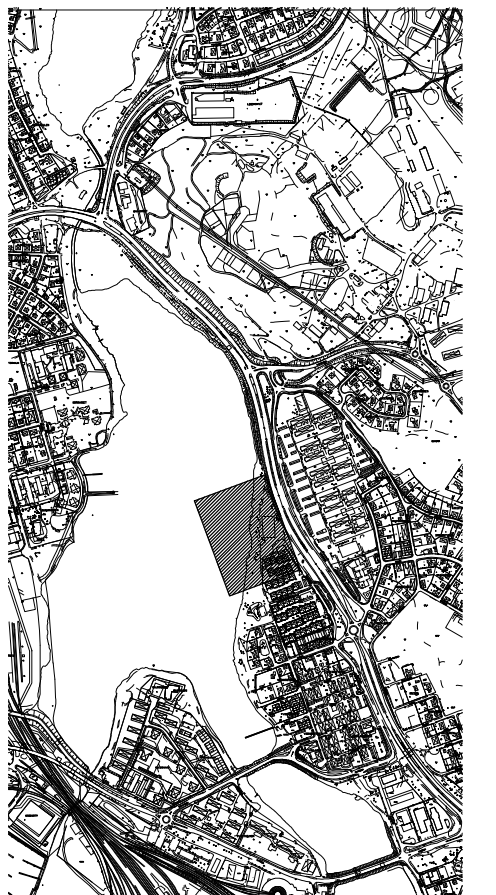
ANMÄRKNINGAR

SE MARKPLANERINGSPLANER L16.1-1 OCH
UTRUSTINGS- OCH PLANTERINGSPLAN L18.1-1

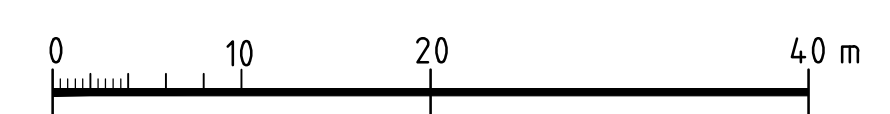
HÄNVISNINGAR

SE HANDLINGAR FÖR: VA, EL, K, GEO, GATA OCH BRO

ORIENTERINGSKARTA



BET	ANT	ANDRINGEN AVSER	SIGN	DATUM
BYGGHANDLING				
LULEÅ KOMMUN Tekniska förvaltningen 971 85 LULEÅ vx 0920 - 4530 00				
ÖSTRA LÄNKEN ETAPP 4A				
tema: LANDSKAPSPARKTEREKTER TEL. 08-690 28 00				
UPPDRAG NR	310 092 101	RITAD AV	ES, DV, HE, JL	HANDLAGGARE
DATUM	2014-12-12	ANSVARIG	PER AXELSSON	
MARKPLANERINGSPLAN - DEL 7				
SKALA	1:400/A1, 1:800/A3	NUMMER	L-16.1-7	
ORDR NR		VHT	ARBETS NR	OBJKT NR
				12025
				RITNING NR



Koordinatsystem plan SWEREF 99 21 45
Koordinatsystem höjgd RH 2000

Xefirno v3.0 Tema informationselektronik
 _FD-FIL_M1_uppdrag310094200_östra-Län/2_Arbeitsmaterial/Ritningar/Ritningsdel/planL-16.1-1_400.dwg * Helena Eriksson * 2014-12-12 10:21:02:34
 -:\Modell\REF\T020.dwg 2014-10-08 09:30:30 * -:\Modell\REF\T0201.dwg 2013-09-12 22:22:43 * -:\Modell\REF\W5101.dwg 2013-10-07 17:01:49 * -:\Modell\REF\drän servisväg.dwg 2013-09-16 22:26:60 * -:\Modell\REF\orienteringskarta.dwg 2013-09-12 20:45:55 *
 -:\Modell\REF\Färdreade linjer norconsult.dwg 2014-10-07 13:43:15 * -:\Modell\REF\16.m1-1.dwg 2014-12-12 10:20:58:36 *