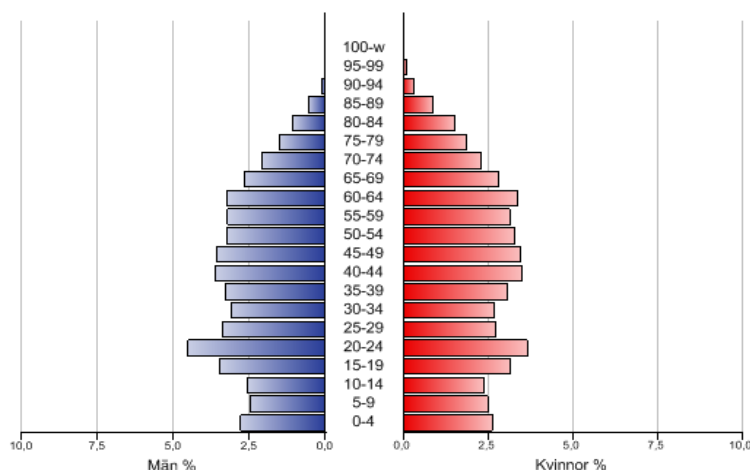


BEFOLKNINGEN I LULEÅ

Folkmängd 2010-12-31 Utveckling och förändring

Luleå kommun 2010



<i>Folkmängd 2009-12-31</i>	<i>73 950</i>
Antal födda 2010	806
Antal döda 2010	633
Inflyttade 2010	3 547
Utflyttade 2010	3 492
FOLKMÄNGD 2010-12-31	74 178

INNEHÅLLSFÖRTECKNING	Sida
FOLKMÄNGD OCH BEFOLKNINGSFÖRÄNDRINGAR I LULEÅ KOMMUN 2010	3
BEFOLKNINGSUTVECKLING I LULEÅ KOMMUN 2001-2020 Befolkning 2001-2010 Prognos 2011-2020	4
TABELL ÖVER BEFOLKNINGSFÖRÄNDRINGAR I LULEÅ KOMMUN 1970-2010	5
DIAGRAM ÖVER BEFOLKNINGSFÖRÄNDRINGAR I LULEÅ KOMMUN 1970-2010 Befolkningsutveckling Födda och döda In- och utflyttning	6
OMRÅDESBESKRIVNING I LULEÅ KOMMUN 2010	7
FOLKMÄNGDEN EFTER SVENSK OCH UTLÄNDSK BAKGRUND I LULEÅ KOMMUN 2010	8
BOSTÄDER I LULEÅ KOMMUN 2010 Lägenhetsbestånd Upplåtelseform Färdigställda lägenheter i nybyggda hus hus	9
UTBILDNINGSNIVÅ I LULEÅ KOMMUN 2009	10
ARBETSMARKNAD OCH ARBETSKRAFT I LULEÅ KOMMUN 2009 Förvärvsarbetande 16- år med arbetsplats i området efter näringsgren och kön Förvärvsarbetande 16- år med bostad i området efter näringsgren och kön	11
ARBETSPENDLING TILL OCH FRÅN LULEÅ KOMMUN 2009 Utpendling; bostad i Luleå (nattbefolkning) Inpendling; arbetsställe i Luleå (dagbefolkning)	12
BEFOLKNING, ARBETSLÖSHET OCH BROTT I NORRBOTTEN 2010 Befolkningsläget i Norrbottens kommuner Arbetsmarknadsläget i Norrbottens kommuner Anmälda brott i Norrbottens kommuner	13
FOLKMÄNGD I KOMMUNENS NYKELKODSOMRÅDEN EFTER ÅLDER 2010-12-31	14
0001 Centrum - 0207 Sunderbyn	14
0301 Bergviken - 0502 Skurholmen	15
0503 Örnåset - 1002 Mörön	16
1004 Fällträsk - 2004 Brändön	17
2005 Smedsbyn - 3013 Vitådalen	18
KARTA ÖVER LULEÅ KOMMUNS LANDSBYGD	19
KARTA ÖVER LULEÅ KOMMUNS STADSDELAR	20

FOLKMÄNGD OCH BEFOLKNINGSFÖRÄNDRINGAR I LULEÅ KOMMUN 2010

Ålder	Folk- mängd	Ändring netto	Födelse netto	Födda	Döda	Flytt- netto	Inflyttning från			Summa in- flyttning	Utflyttning till			Summa ut- flyttning	Flyttat inom kommun
							eget länet	annat län	annat land		inom länet	annat län	annat land		
0	801	800	802	806	4	-2	3	9	2	14	5	10	1	16	80
1-3	2 404	14	0	0	0	14	43	51	32	126	42	61	9	112	358
4-5	1 587	25	0	0	0	25	28	22	21	71	19	24	3	46	168
6	743	13	0	0	0	13	6	10	11	27	5	7	2	14	60
7-9	2 184	21	-1	0	1	22	33	14	17	64	15	24	3	42	181
10-12	2 135	10	0	0	0	10	22	9	18	49	15	23	1	39	144
13-15	2 301	-1	0	0	0	-1	18	7	24	49	17	29	4	50	171
16-18	2 871	11	0	0	0	11	55	24	14	93	29	47	6	82	264
19-24	7 336	117	-7	0	7	124	368	875	85	1 328	234	920	50	1 204	1 954
25-29	4 536	-116	-6	0	6	-110	147	342	142	631	149	539	53	741	1 186
30-34	4 295	-2	-2	0	2	0	95	159	77	331	91	207	33	331	772
35-39	4 746	27	-2	0	2	29	70	79	53	202	49	108	16	173	550
40-44	5 287	-9	-7	0	7	-2	50	39	34	123	54	60	11	125	388
45-49	5 226	-8	-8	0	8	0	60	30	19	109	45	52	12	109	386
50-54	4 857	-39	-9	0	9	-30	35	16	11	62	33	50	9	92	291
55-59	4 719	-42	-16	0	16	-26	35	11	10	56	34	40	8	82	256
60-64	4 896	-75	-37	0	37	-38	36	20	8	64	51	42	9	102	176
65-69	4 071	-61	-43	0	43	-18	36	12	2	50	31	34	3	68	123
70-74	3 263	-56	-57	0	57	1	26	13	1	40	20	18	1	39	104
75-79	2 498	-57	-70	0	70	13	23	6	0	29	10	5	1	16	98
80-84	1 910	-110	-121	0	121	11	13	3	2	18	3	4	0	7	89
85-89	1 076	-124	-128	0	128	4	3	3	0	6	2	0	0	2	70
90-94	351	-78	-81	0	81	3	2	1	0	3	0	0	0	0	42
95-99	74	-27	-29	0	29	2	1	1	0	2	0	0	0	0	9
100-	11	-5	-5	0	5	0	0	0	0	0	0	0	0	0	1
Summa	74 178	228	173	806	633	55	1 208	1 756	583	3 547	953	2 304	235	3 492	7 921

Befolkning 2001-2010

Ålder	2001	2002	2003	2004	2005	2006	2007	2008	2009	2010
0	704	705	691	732	756	806	795	770	797	800
1-3	2 078	2 129	2 167	2 161	2 141	2 199	2 269	2 380	2 393	2 406
4-5	1 483	1 404	1 364	1 401	1 460	1 442	1 423	1 449	1 496	1 588
6	765	766	730	682	672	727	734	710	723	743
7-9	2 733	2 507	2 373	2 250	2 173	2 104	2 104	2 145	2 176	2 185
10-12	2 985	3 024	2 942	2 751	2 547	2 431	2 271	2 223	2 110	2 135
13-15	2 600	2 745	2 889	3 035	3 054	2 985	2 803	2 613	2 461	2 301
16-18	2 373	2 457	2 537	2 626	2 796	2 966	3 082	3 129	3 062	2 869
19-24	6 495	6 413	6 372	6 381	6 393	6 494	6 562	6 693	7 176	7 336
25-29	4 819	4 818	4 729	4 728	4 760	4 697	4 495	4 505	4 490	4 537
30-34	5 089	4 906	4 826	4 796	4 675	4 697	4 580	4 404	4 312	4 295
35-39	5 451	5 542	5 537	5 416	5 270	5 134	4 933	4 852	4 825	4 741
40-44	4 867	4 836	4 946	5 097	5 256	5 475	5 503	5 538	5 412	5 286
45-49	4 929	4 933	4 882	4 909	4 941	4 850	4 860	4 947	5 081	5 225
50-54	5 196	5 090	4 996	4 913	4 832	4 869	4 891	4 850	4 844	4 857
55-59	4 876	5 038	5 123	5 187	5 120	5 007	4 972	4 899	4 818	4 719
60-64	3 801	3 880	4 052	4 173	4 360	4 601	4 767	4 852	4 945	4 898
65-69	3 114	3 188	3 258	3 350	3 457	3 555	3 653	3 836	3 929	4 072
70-74	2 842	2 875	2 829	2 846	2 825	2 860	2 909	3 010	3 148	3 264
75-79	2 226	2 264	2 298	2 340	2 413	2 446	2 483	2 461	2 481	2 498
80-84	1 448	1 507	1 575	1 636	1 643	1 727	1 753	1 773	1 823	1 911
85-89	743	777	772	778	823	856	907	974	1 042	1 077
90-94	278	273	283	307	305	305	316	310	317	350
95-99	47	57	61	65	75	75	69	74	82	74
100-	10	5	5	5	4	5	12	9	7	11
Summa	71 952	72 139	72 237	72 565	72 751	73 313	73 146	73 406	73 950	74 178

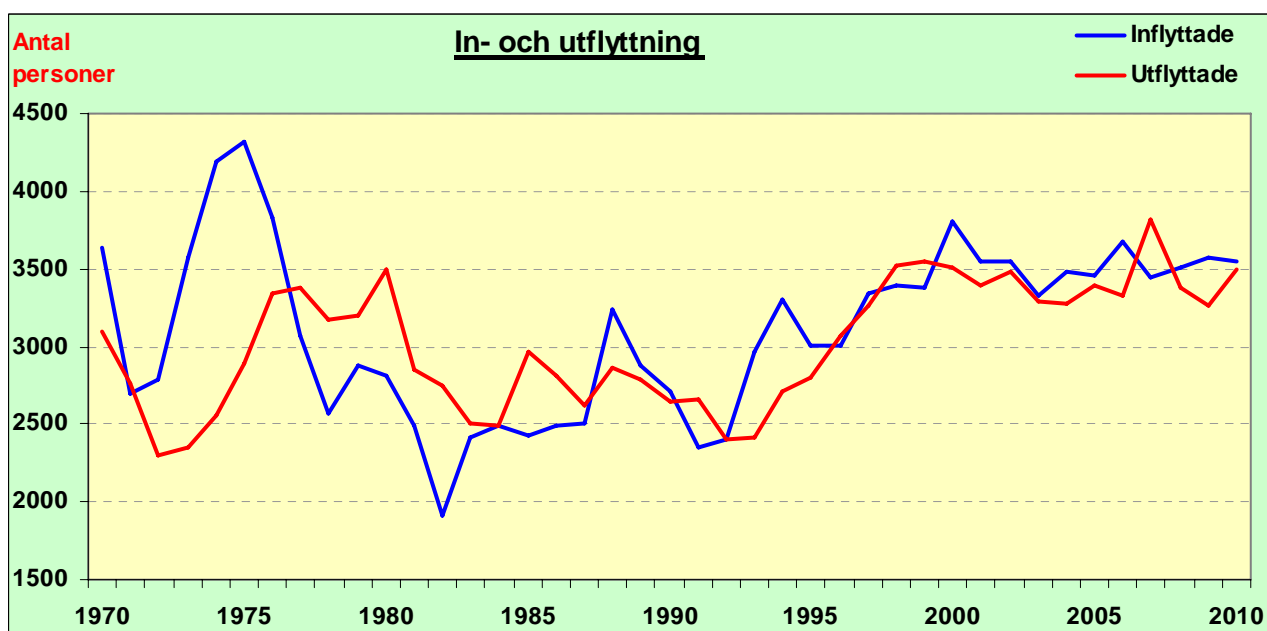
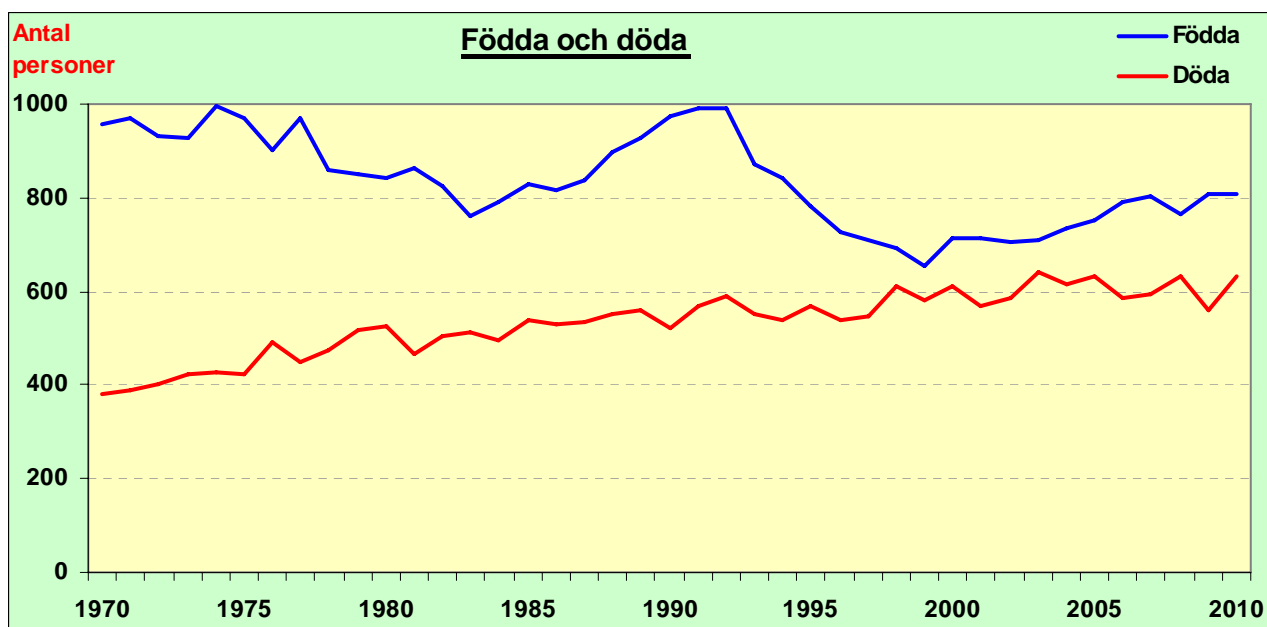
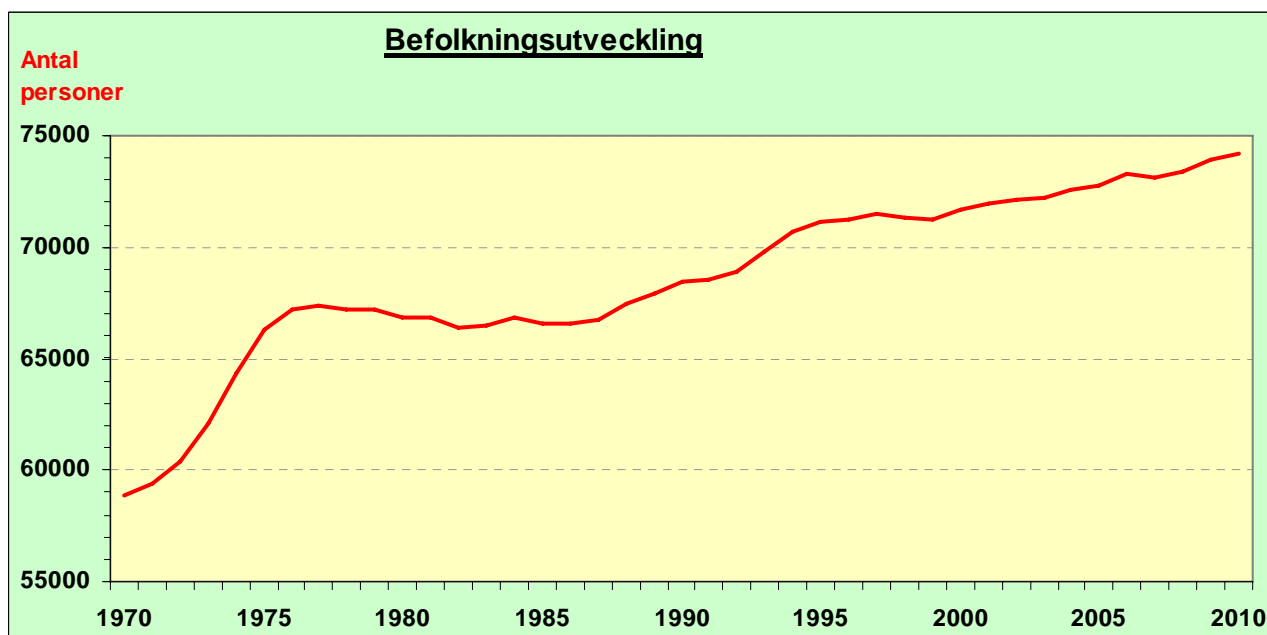
Prognos 2011-2020

Ålder	2011	2012	2013	2014	2015	2016	2017	2018	2019	2020
0	784	774	766	762	762	771	779	787	792	795
1-3	2 406	2 421	2 390	2 357	2 336	2 325	2 330	2 347	2 372	2 393
4-5	1 639	1 619	1 626	1 657	1 636	1 612	1 594	1 583	1 579	1 589
6	780	823	832	803	839	834	819	809	802	798
7-9	2 192	2 261	2 367	2 456	2 480	2 496	2 498	2 514	2 484	2 452
10-12	2 175	2 229	2 228	2 236	2 306	2 412	2 502	2 525	2 542	2 544
13-15	2 245	2 148	2 176	2 217	2 272	2 272	2 280	2 350	2 456	2 546
16-18	2 685	2 539	2 400	2 345	2 250	2 279	2 320	2 375	2 375	2 384
19-24	7 479	7 574	7 476	7 252	7 000	6 621	6 395	6 162	6 057	6 050
25-29	4 586	4 711	4 937	5 201	5 492	5 805	5 945	5 924	5 785	5 535
30-34	4 263	4 222	4 280	4 296	4 294	4 352	4 484	4 714	4 980	5 273
35-39	4 678	4 574	4 419	4 308	4 303	4 276	4 239	4 299	4 317	4 316
40-44	5 144	5 028	4 938	4 952	4 851	4 792	4 691	4 538	4 429	4 425
45-49	5 428	5 492	5 508	5 382	5 275	5 137	5 024	4 936	4 951	4 852
50-54	4 742	4 761	4 832	4 991	5 134	5 337	5 403	5 421	5 297	5 193
55-59	4 738	4 758	4 708	4 678	4 712	4 601	4 623	4 695	4 852	4 995
60-64	4 785	4 712	4 651	4 557	4 474	4 496	4 519	4 473	4 446	4 481
65-69	4 275	4 433	4 531	4 605	4 582	4 478	4 412	4 357	4 270	4 194
70-74	3 365	3 442	3 608	3 689	3 826	4 021	4 174	4 270	4 344	4 326
75-79	2 552	2 624	2 699	2 811	2 920	3 017	3 089	3 243	3 322	3 454
80-84	1 944	1 985	1 992	2 024	2 034	2 085	2 151	2 214	2 317	2 414
85-89	1 114	1 140	1 168	1 219	1 288	1 314	1 344	1 351	1 380	1 395
90-94	394	418	454	482	503	525	536	554	582	622
95-99	75	81	81	86	96	108	115	124	132	138
100-	8	9	11	12	11	11	12	12	13	14
Summa	74 477	74 777	75 077	75 377	75 677	75 977	76 277	76 578	76 878	77 178

TABELL ÖVER BEFOLKNINGSFÖRÄNDRINGAR I LULEÅ KOMMUN 1970-2010

Årtal	Folkmängd	Födda	Döda	Födelse- överskott	Inflyttade	Utflyttade	Inflyttnings- överskott	Folkökning
1970	58 859	956	380	576	3 632	3 100	532	1 108
1971	59 377	972	388	584	2 700	2 766	-66	518
1972	60 396	933	403	530	2 789	2 300	489	1 019
1973	62 119	926	421	505	3 568	2 350	1218	1 723
1974	64 322	994	429	565	4 193	2 555	1638	2 203
1975	66 290	971	425	546	4 315	2 893	1422	1 968
1976	67 190	902	491	411	3 829	3 340	489	900
1977	67 405	971	450	521	3 075	3 381	-306	215
1978	67 180	858	475	383	2 563	3 171	-608	-225
1979	67 194	849	519	330	2 884	3 200	-316	14
1980	66 834	843	524	319	2 813	3 492	-679	-360
1981	66 869	862	466	396	2 495	2 856	-361	35
1982	66 354	825	503	322	1 915	2 752	-837	-515
1983	66 512	762	511	251	2 416	2 509	-93	158
1984	66 811	789	496	293	2 491	2 485	6	299
1985	66 557	829	539	290	2 422	2 966	-544	-254
1986	66 526	816	532	284	2 492	2 807	-315	-31
1987	66 719	839	534	305	2 508	2 620	-112	193
1988	67 443	899	553	346	3 240	2 862	378	724
1989	67 903	926	559	367	2 876	2 783	93	460
1990	68 412	974	522	452	2 707	2 650	57	509
1991	68 523	991	570	421	2 352	2 662	-310	111
1992	68 924	991	588	403	2 405	2 407	-2	401
1993	69 794	871	552	319	2 965	2 414	551	870
1994	70 694	844	537	307	3 301	2 708	593	900
1995	71 106	784	570	214	3 002	2 804	198	412
1996	71 238	726	540	186	3 011	3 065	-54	132
1997	71 491	711	546	165	3 346	3 258	88	253
1998	71 360	691	611	80	3 388	3 527	-139	-131
1999	71 251	655	583	72	3 371	3 552	-181	-109
2000	71 652	713	610	103	3 811	3 513	298	401
2001	71 952	712	567	145	3 549	3 394	155	300
2002	72 139	706	586	120	3 550	3 483	67	187
2003	72 237	708	643	65	3 322	3 289	33	98
2004	72 565	737	614	123	3 481	3 276	205	328
2005	72 751	752	631	121	3 462	3 397	65	186
2006	73 313	791	585	206	3 681	3 328	353	562
2007	73 146	804	596	208	3 440	3 815	-375	-167
2008	73 406	766	631	135	3 508	3 383	125	260
2009	73 950	809	560	249	3 568	3 269	299	545
2010	74 178	806	633	173	3 547	3 492	55	228

DIAGRAM ÖVER BEFOLKNINGSFÖRÄNDRINGAR I LULEÅ KOMMUN 1970-2010



OMRÅDESBESKRIVNING I LULEÅ KOMMUN 2010

Delområden	Folk- mängd	Folk- ökning	Män	Kvinnor	Utländska medborgare	Urikes födda	Födda	Döda	In- flyttade	Ut- flyttade	Arbets- tillfällen
STADSDELAR	55 413	72	27 812	27 601	3 047	5 631	574	491	7 348	7 359	30 109
Centrum	7 760	-91	3 658	4 102	182	552	60	93	1 142	1200	11 754
Porsön	5 476	-11	3 157	2 319	734	1 047	47	9	1 291	1340	4 076
Hertsön	5 436	5	2 771	2 665	500	861	57	24	642	670	540
Gammelstad	4 949	-9	2 456	2 493	148	341	48	42	388	403	939
Skurholmen	4 492	-18	2 252	2 240	108	270	38	30	488	514	391
Björkskatan	4 487	49	2 227	2 260	201	362	54	28	453	430	611
Bergnäset	3 703	16	1 890	1 813	116	236	48	27	338	343	1 939
Mjölkudden	3 626	2	1 709	1 917	210	366	31	48	429	410	582
Bergviken	3 231	45	1 567	1 664	99	251	38	51	462	404	2 299
Örnäset	3 033	44	1 487	1 546	290	477	26	34	466	414	356
Notviken	2 518	46	1 292	1 226	275	457	34	21	436	403	1 260
Östermalm	1 226	-20	573	653	17	57	20	28	206	218	542
Lerbäcken	1 082	-4	559	523	26	56	16	5	84	99	27
Lulsundet	984	37	514	470	12	42	12	8	89	56	128
Malmudden	981	-49	446	535	48	94	12	21	119	159	62
Lövskatan	783	37	405	378	38	70	11	13	154	115	162
Svartöastaden	783	-17	420	363	30	53	9	6	79	99	1 920
Kronan	597	15	290	307	8	25	8	3	42	32	253
Karlsvik	266	-5	139	127	5	14	5	0	40	50	2 268
LANDSBYGD	18 706	156	9 629	9 077	428	918	232	142	1 370	1 304	6 255
Sunderbyn	3 544	77	1807	1737	104	203	44	7	281	241	2 860
Råneå	2 057	-55	980	1077	90	155	20	40	181	216	529
Rutvik	1 214	12	611	603	22	49	20	9	58	57	123
Antnäs	964	-3	490	474	19	43	11	10	73	77	151
Alvik	949	25	490	459	27	52	17	12	65	45	284
Måttsund	791	3	398	393	8	29	10	3	41	45	100
Bensbyn	763	2	384	379	15	29	4	4	47	45	86
Ersnäs	683	4	347	336	8	26	7	4	69	68	82
Bälinge	609	-12	335	274	12	31	9	3	46	64	46
Persön	460	16	242	218	8	25	7	2	38	27	89
Björnsbyn	451	3	226	225	7	17	10	1	17	23	32
Kallax	440	8	232	208	4	16	6	4	51	45	1 061
Hertsölandet	429	18	237	192	10	31	3	3	48	30	30
Niemisel	423	-8	233	190	7	18	7	9	14	20	75
Brändön	411	3	206	205	5	8	3	1	19	18	46
Jämtön	400	12	212	188	5	19	6	3	25	16	49
Klöverträsk	385	-2	203	182	6	15	6	5	16	19	57
Avan	341	9	177	164	4	13	2	3	25	15	78
Ängesbyn	307	8	161	146	3	10	6	2	23	19	26
Sundom	305	7	168	137	19	21	4	1	22	18	83
Öarna	277	-1	148	129	1	4	6	2	10	15	73
Vitå	262	6	136	126	4	11	1	0	18	13	37
Gäddvik	255	0	126	129	2	7	1	2	33	32	33
Smedsbyn	254	5	133	121	6	12	3	0	33	31	68
Böle	220	3	119	101	4	9	3	0	17	17	25
Börjelslandet	180	-7	93	87	2	8	2	1	6	14	3
Prästholm	169	-5	93	76	4	8	4	0	1	10	20
Mörön	168	9	87	81	4	8	2	1	19	11	8
Ale	162	3	92	70	1	2	2	2	6	3	8
Orrbyn	138	-4	76	62	0	5	1	4	6	7	19
Luleå skärgård	125	2	78	47	3	10	0	2	8	4	21
Västmark	116	9	61	55	3	8	1	0	12	4	4
Strömsund	95	7	51	44	3	4	2	1	18	12	13
Vitådalen	85	4	49	36	5	5	1	0	7	4	6
Högsön	84	0	46	38	0	0	1	1	4	4	27
Mjöfjärden	80	5	42	38	0	0	0	0	10	5	3
Fällträsk	60	-6	32	28	3	5	0	0	1	7	0
Selet	50	-1	28	22	0	2	0	0	2	3	0
LULEÅ KOMMUN	74 178	228	37 484	36 694	3 483	6 567	806	633	3 547	3 492	36 364

FOLKMÄNGDEN EFTER SVENSK OCH UTLÄNDSK BAKGRUND I LULEÅ KOMMUN 2010

Svensk och utländsk bakgrund Medborgarskap Födelseland	Totalt	Därav antal		Procent	Därav antal efter ålder vid årets slut									
		Män	Kvinnor		0	1-5	6-15	16-18	19-29	30-39	40-64	65-74	75-84	85-
Hela befolkningen	74 178	37 484	36 694	100,0	800	3 994	7 364	2 869	11 873	9 036	24 985	7 336	4 409	1 512
Svensk bakgrund	66 183	33 753	32 430	89,2	743	3 695	6 698	2 619	10 345	7 495	22 206	6 814	4 144	1 424
Med utländsk bakgrund	7 995	3 731	4 264	10,8	57	299	666	250	1 528	1 541	2 779	522	265	88
Utrikes födda	6 567	3 003	3 564	8,9	1	115	477	179	1 242	1 252	2 442	510	261	88
Svenska medborgare	3 446	1 401	2 045	4,6	0	38	190	81	507	500	1 475	352	223	80
Utländska medborgare	3 121	1 602	1 519	4,2	1	77	287	98	735	752	967	158	38	8
Födda i Sverige med båda föräldrarna födda utomlands	1 428	728	700	1,9	56	184	189	71	286	289	337	12	4	0
Svenska medborgare	1 169	611	558	1,6	29	103	152	58	251	244	316	12	4	0
Utländska medborgare	259	117	142	0,3	27	81	37	13	35	45	21	0	0	0
Svenska medborgare	70 695	35 718	34 977	95,3	764	3 829	6 996	2 752	11 094	8 224	23 986	7 176	4 370	1 504
Utländska medborgare	3 483	1 766	1 717	4,7	36	165	368	117	779	812	999	160	39	8
Födda i Sverige	67 611	34 481	33 130	91,1	799	3 879	6 887	2 690	10 631	7 784	22 543	6 826	4 148	1 424
Utrikes födda	6 567	3 003	3 564	8,9	1	115	477	179	1 242	1 252	2 442	510	261	88
Utrikes födda och födda i Sverige med båda föräldrarna födda utomlands														
Norden	3 207	1 299	1 908	4,3	4	21	77	50	276	444	1 625	422	214	74
EU27 utom Sverige, Danmark och Finland	674	360	314	0,9	3	28	53	15	179	121	198	48	21	8
Europa utom EU27 och Norden	687	321	366	0,9	9	41	88	29	198	137	170	14	1	0
Afrika	524	310	214	0,7	8	42	82	22	120	147	97	2	4	0
Nordamerika	201	104	97	0,3	1	3	25	8	44	43	54	5	17	1
Sydamerika	313	139	174	0,4	3	8	34	21	90	64	83	6	2	2
Asien	2 429	1 222	1 207	3,3	32	166	335	113	636	579	534	25	6	3
Oceanien	33	22	11	0,0	0	3	2	0	4	15	8	1	0	0
Sovjetunionen	34	9	25	0,0	0	1	0	1	9	0	22	0	1	0
Summa (inkl okänd)	7 995	3 731	4 264	10,8	57	299	666	250	1 528	1 541	2 779	522	265	88
därav efter de 15 vanligaste ursprungsländerna i riket														
Bosnien och Hercegovina	92	48	44	0,1	1	3	10	4	23	13	33	4	1	0
Chile	128	60	68	0,2	1	4	10	5	35	23	41	6	1	2
Danmark	57	34	23	0,1	0	2	0	1	6	5	32	4	4	3
Finland	2 903	1 165	1 738	3,9	4	13	59	43	247	406	1 485	394	189	63
Irak	357	209	148	0,5	4	39	61	24	101	58	66	3	1	0
Iran	415	233	182	0,6	5	27	47	15	97	83	131	5	4	1
Jugoslavien	138	70	68	0,2	4	13	29	7	24	22	32	7	0	0
Libanon	46	24	22	0,1	1	4	5	2	12	7	12	2	0	1
Norge	253	107	146	0,3	0	7	18	5	23	34	112	25	21	8
Polen	105	48	57	0,1	1	6	11	0	32	19	30	3	2	1
Somalia	81	42	39	0,1	2	5	19	9	26	12	8	0	0	0
Syrien	36	18	18	0,0	1	5	6	0	12	5	7	0	0	0
Thailand	381	108	273	0,5	2	16	72	19	60	105	106	1	0	0
Turkiet	86	53	33	0,1	2	11	8	4	28	22	11	0	0	0
Tyskland	140	71	69	0,2	2	8	8	3	25	18	42	17	13	4

Lägenhetsbestånd

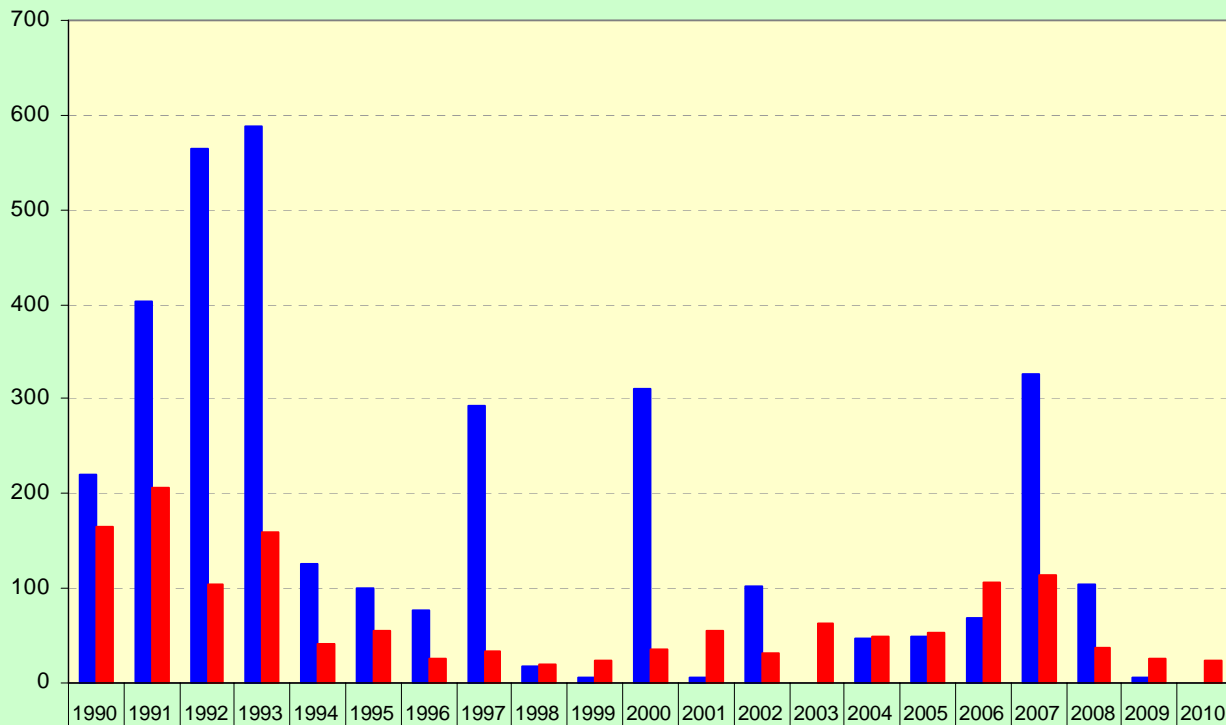
Byggperiod	Flerfamiljshus	Småhus	Summa lägenheter
-1930	396	1 550	1 946
1931-40	274	653	927
1941-50	2 355	713	3 068
1951-60	2 995	1 401	4 396
1961-70	5 652	2 856	8 508
1971-80	5 158	4 039	9 197
1981-90	2 328	1 412	3 740
1991-00	2 482	704	3 186
2001-2009	933	539	1 472
2010	0	24	24
uppgift saknas	266	806	1 072
Totalt	22 839	14 697	37 536

Upplåtelseform

Bostadstyp	Antal lgh	Procent
Hysesrätt	13 273	35,4
Bostadsrätt	6 154	16,4
Äganderätt	16 149	43,0
Övriga och uppgift saknas	1 960	5,2
Totalt	37 536	100

Färdigställda lägenheter i nybyggda hus

Lägenheter



■ flerbostadshus	221	403	564	587	125	100	77	293	18	5	310	6	102	0	48	50	69	326	104	6	0
■ småhus	165	207	105	159	41	56	25	33	20	23	35	56	31	63	50	54	106	115	38	26	24

UTBILDNINGSNIVÅ I LULEÅ KOMMUN 2009

Kön Utbildningsnivå	Totalt	Nattbefolkning			Totalt	Dagbefolkning		Nettopendling (inpendling minus utpendling)
		Arbetar i hem- kommunen	Utpendlare	I utlandet eller på havet		Bor i arbetsställe- kommunen	Inpendlare	
Män	17480	15297	2162	21	19900	15297	4603	2441
Förgymnasial	1570	1387	181	2	1746	1387	359	178
Gymnasial högst 2 år	4753	4311	439	3	5754	4311	1443	1004
Gymnasial mer än 2 år	4411	3813	591	7	4997	3813	1184	593
Eftergymnasial mindre än 3 år	2844	2456	383	5	3146	2456	690	307
Eftergymnasial minst 3 år	3855	3288	563	4	4211	3288	923	360
Uppgift saknas	47	42	5	0	46	42	4	-1
Kvinnor	16132	14688	1441	3	17811	14688	3123	1682
Förgymnasial	1077	1004	73	0	1137	1004	133	60
Gymnasial högst 2 år	3744	3548	195	1	4242	3548	694	499
Gymnasial mer än 2 år	3669	3270	399	0	3924	3270	654	255
Eftergymnasial mindre än 3 år	2625	2382	242	1	2917	2382	535	293
Eftergymnasial minst 3 år	5006	4477	528	1	5580	4477	1103	575
Uppgift saknas	11	7	4	0	11	7	4	0
Båda könen	33612	29985	3603	24	37711	29985	7726	4123
Förgymnasial	2647	2391	254	2	2883	2391	492	238
Gymnasial högst 2 år	8497	7859	634	4	9996	7859	2137	1503
Gymnasial mer än 2 år	8080	7083	990	7	8921	7083	1838	848
Eftergymnasial mindre än 3 år	5469	4838	625	6	6063	4838	1225	600
Eftergymnasial minst 3 år	8861	7765	1091	5	9791	7765	2026	935
Uppgift saknas	58	49	9	0	57	49	8	-1

ARBETSMARKNAD OCH ARBETSKRAFT I LULEÅ KOMMUN 2009

Förvärvsarbetande 16- år med arbetsplats i området efter näringsgren och kön

Sni, grov nivå	Dagbefolkning (arbetstillfällen)			
	Män	Kvinnor	Summa	%
Jordbruk, skogsbruk och fiske	360	86	446	1,2
Tillverkning och utvinning	3 936	582	4 518	11,7
Energi och miljö	448	114	562	1,5
Byggverksamhet	2 603	311	2 914	7,6
Handel	2 035	1 697	3 732	9,7
Transport	1 531	396	1 927	5,0
Hotell och restauranger	436	588	1 024	2,7
Information och kommunikation	1 251	661	1 912	5,0
Kreditinstitut och försäkringsbolag	311	325	636	1,6
Fastighetsverksamhet	355	155	510	1,3
Företagstjänster	2 103	1 624	3 727	9,7
Civila myndigheter och försvaret	1 851	1 771	3 622	9,4
Utbildning	1 208	3 108	4 316	11,2
Vård och omsorg	1 176	5 618	6 794	17,6
Personliga och kulturella tjänster m.m.	735	1 005	1 740	4,5
Okänd bransch	90	116	206	0,5
Samtliga näringsgrenar	20 429	18 157	38 586	100,0
därav anställda	18 653	17 470	36 123	
därav företagare	886	475	1 361	
därav företagare i eget AB	890	212	1 102	

Förvärvsarbetande 16- år med bostad i området efter näringsgren och kön

Sni, grov nivå	Nattbefolkning (arbetskraft)			
	Män	Kvinnor	Summa	%
Jordbruk, skogsbruk och fiske	353	88	441	1,3
Tillverkning och utvinning	3 412	569	3 981	11,6
Energi och miljö	369	95	464	1,4
Byggverksamhet	2 058	275	2 333	6,8
Handel	1 939	1 651	3 590	10,4
Transport	1 399	385	1 784	5,2
Hotell och restauranger	437	605	1 042	3,0
Information och kommunikation	1 110	602	1 712	5,0
Kreditinstitut och försäkringsbolag	271	278	549	1,6
Fastighetsverksamhet	279	150	429	1,2
Företagstjänster	1 888	1 498	3 386	9,9
Civil myndigheter och försvaret	1 642	1 545	3 187	9,3
Utbildning	1 102	3 045	4 147	12,1
Vård och omsorg	945	4 624	5 569	16,2
Personliga och kulturella tjänster m.m.	637	907	1 544	4,5
Okänd bransch	90	115	205	0,6
Samtliga näringsgrenar	17 931	16 432	34 363	100,0
därav anställda	16 182	15 751	31 933	
därav företagare	884	470	1 354	
därav företagare i eget AB	865	211	1 076	

ARBETSPENDLING TILL OCH FRÅN LULEÅ KOMMUN 2009

Utpendling; bostad i Luleå (nattbefolkning)

Inpendling; arbetsställe i Luleå (dagbefolkning)

Utpendling till	Män	Kvinnor	Båda könen	Inpendling från	Män	Kvinnor	Båda könen
Kommun				Kommun			
Boden	555	467	1 022	Boden	1 597	1 472	3 069
Piteå	258	170	428	Piteå	1 407	766	2 173
Stockholm	246	158	404	Kalix	389	180	569
Kalix	123	90	213	Älvsbyn	209	74	283
Umeå	104	43	147	Umeå	126	73	199
Skellefteå	81	40	121	Skellefteå	127	50	177
Gällivare	62	25	87	Gällivare	72	59	131
Älvsbyn	41	44	85	Stockholm	79	50	129
Kiruna	52	24	76	Kiruna	63	62	125
Göteborg	37	34	71	Övertorneå	51	38	89
Haparanda	27	27	54	Haparanda	63	24	87
Sundsvall	33	17	50	Jokkmokk	46	40	86
Uppsala	28	21	49	Pajala	45	19	64
Överkalix	32	16	48	Arvidsjaur	33	21	54
Pajala	29	14	43	Överkalix	24	19	43
Solna	30	13	43	Uppsala	21	18	39
Malmö	19	15	34	Sundsvall	17	17	34
Övertorneå	22	11	33	Örnsköldsvik	13	14	27
Örnsköldsvik	18	9	27	Göteborg	15	8	23
Jokkmokk	15	10	25	Solna	14	5	19
Övriga kommuner	408	215	623	Övriga kommuner	307	179	486
Län				Län			
Norrbottnens län	1 235	904	2 139	Norrbottnens län	4 007	2 777	6 784
Stockholms län	371	239	610	Västerbottens län	300	145	445
Västerbottens län	199	94	293	Stockholms län	158	94	252
Västra Götalands län	77	49	126	Västernorrlands län	46	43	89
Västernorrlands län	62	35	97	Västra Götalands län	35	19	54
Övriga län	276	142	418	Övriga län	172	110	282
Totalt	2 220	1 463	3 683	Totalt	4 718	3 188	7 906
därav				därav			
Inom eget län	1 235	904	2 139	Inom eget län	4 007	2 777	6 784
Utanför eget län	985	559	1 544	Utanför eget län	711	411	1 122

Befolkningsläget i Norrbottens kommuner

Kommun/län	Folkmängd	Folkökning	Födda	Döda	Födelse- netto	Inflyttade	Utflyttade	Flytt- netto
Luleå	74 178	228	806	633	173	3 547	3 492	55
Piteå	40 892	32	396	414	-18	1 472	1 419	53
Boden	27 471	63	253	283	-30	1 260	1 166	94
Kiruna	22 944	-25	256	254	2	966	994	-28
Gällivare	18 425	-108	142	210	-68	656	691	-35
Kalix	16 740	-186	154	210	-56	546	675	-129
Haparanda	10 059	-53	107	107	0	475	527	-52
Älvsbyn	8 335	-52	78	99	-21	372	402	-30
Pajala	6 282	-27	42	101	-59	242	216	26
Arvidsjaur	6 529	-93	66	109	-43	256	307	-51
Jokkmokk	5 170	-40	36	58	-22	215	232	-17
Övertorneå	4 812	-108	40	94	-54	245	297	-52
Överkalix	3 611	-59	26	64	-38	134	157	-23
Arjeplog	3 161	18	31	53	-22	178	138	40
Norrbotten	248 609	-410	2 433	2 689	-256	6 983	7 124	-141

Arbetsmarknadsläget i Norrbottens kommuner

Kommun/län	Befolkning 16-64 år				Ungdomar 18-24 år			
	Öppet arbetslösa antal	%	Personer i program antal	%	Öppet arbetslösa antal	%	Personer i program antal	%
Övertorneå	177	6,2	186	6,5	32	8,8	61	16,9
Överkalix	125	5,9	161	7,6	18	6,2	69	23,6
Haparanda	369	5,8	575	9,1	63	7,6	159	19,2
Kalix	509	5,0	753	7,4	94	7,1	265	20,1
Pajala	168	4,9	235	6,8	21	4,6	73	16,0
Älvsbyn	239	4,7	254	5,0	41	5,7	84	11,7
Arjeplog	89	4,7	70	3,7	20	7,0	39	13,7
Arvidsjaur	179	4,6	182	4,7	37	6,9	85	15,8
Jokkmokk	135	4,2	151	4,7	19	4,3	65	14,7
Boden	675	3,9	743	4,3	123	5,3	300	12,9
Piteå	1 007	3,9	1 205	4,6	209	5,6	547	14,6
Luleå	1 863	3,8	2 288	4,7	364	4,4	787	9,5
Gällivare	378	3,3	339	2,9	95	5,9	82	5,1
Kiruna	410	2,8	369	2,5	113	5,5	103	5,0
Norrbotten	6 323	4,0	7 511	4,8	1 249	5,4	2 719	11,7

Anmälda brott i Norrbottens kommuner

Kommun/län	Antal brott	Antal brott per 100 000 av medelfolkmängden
Arjeplog	237	7 502
Arvidsjuar	503	7 641
Boden	3 338	12 176
Gällivare	2 177	11 775
Haparanda	1 178	11 683
Jokkmokk	428	8 237
Kalix	1 911	11 351
Kiruna	2 092	9 118
Luleå	8 835	11 929
Pajala	287	4 548
Piteå	3 324	8 132
Älvsbyn	686	8 205
Överkalix	349	9 567
Övertorneå	272	5 583
Uppgift om kommun saknas	2 030	
Norrbotten	27 647	11 111

FOLKMÄNGD I KOMMUNENS NYKELKODSOMRÅDEN EFTER ÅLDER 2010-12-31

14

0001 Centrum - 0207 Sunderbyn

Nyko	0	1-5	6-12	13-15	16-18	19-24	25-34	35-44	45-64	65-79	80-	Summa
0001 CENTRUM	45	160	125	88	211	747	1 094	726	2 230	1 576	758	7 760
000101 Innerstaden	29	76	49	45	108	422	678	418	1 183	884	466	4 358
000102 Norra hamnen	5	13	5	6	26	41	56	55	178	68	31	484
000103 Göltsauudden	3	17	21	5	7	36	37	35	112	33	12	318
000104 Västra stranden	0	0	0	0	0	0	0	0	2	1	0	3
000105 Oskarsvarv	4	25	14	12	32	126	189	95	280	228	105	1 110
000106 Södra hamnen	1	3	1	2	9	14	14	17	150	192	85	488
000108 Charlottendal	2	16	18	10	19	63	51	66	173	102	30	550
000109 Stadsviken	1	10	17	8	10	45	69	40	152	68	29	449
0101 BERGNÄSET	45	204	296	126	170	264	329	531	1 051	502	185	3 703
010101 Gamla Bergnäset	8	37	31	23	28	41	57	66	201	67	16	575
010103 Bergstaden-blandad	2	33	41	15	26	43	43	85	170	68	31	557
010104 Bergstaden-hyresrätt	12	46	65	26	40	98	134	135	221	78	34	889
010105 Trollstaden	23	88	159	62	76	79	92	245	455	288	104	1 671
010109 Kallax företagsstad	0	0	0	0	0	3	3	0	4	1	0	11
0102 GÄDDVIK	1	20	9	8	7	15	15	44	93	35	8	255
010200 Södra Gäddvik	0	4	0	1	3	5	4	6	19	14	2	58
010201 Gäddvik landsbygd	0	9	4	5	2	8	7	18	39	12	4	108
010202 Norra Gäddvik	1	5	3	2	0	1	2	10	25	8	2	59
010203 Kvarnträsket	0	2	2	0	2	1	2	10	10	1	0	30
0103 KALLAX	6	29	35	10	5	21	45	71	152	57	9	440
010301 Kallax tätort	3	15	24	6	2	19	27	43	95	26	5	265
010302 Kallax flygplats	0	2	2	0	0	0	1	6	8	10	0	29
010303 Kallax landsbygd	3	8	7	3	2	2	11	12	24	10	3	85
010304 Jaktviken	0	4	2	1	1	0	1	9	19	6	1	44
010305 Lulnäsudden	0	0	0	0	0	0	5	1	6	5	0	17
0201 MJÖLKUDDEN	32	152	249	122	157	274	312	446	1 021	567	294	3 626
020101 Munkeberg-småhus	4	24	46	19	26	35	22	71	178	74	29	528
020102 Guldkusten	5	28	34	15	20	17	15	58	115	40	26	373
020103 Munkeberg-bostadsrätt	2	10	14	6	6	35	49	54	135	98	49	458
020104 Mjölkudden-småhus	5	15	43	20	29	22	25	64	117	68	26	434
020105 MjölkuddenAnkarkronan	7	34	54	32	38	92	77	92	249	148	67	890
020106 Mjölkudden-hyresrätt	7	33	48	22	24	47	101	68	120	90	88	648
020107 Munkeberg-hyresrätt	2	8	10	8	14	26	23	39	107	49	9	295
0202 NOTVIKEN	39	154	163	82	122	346	355	304	633	233	87	2 518
020201 Tuna	33	114	99	50	68	288	305	197	353	106	50	1 663
020203 Gamla Notviken	6	40	64	32	54	58	50	107	280	127	37	855
020204 Notviksstan	0	0	0	0	0	0	0	0	0	0	0	0
020205 Jernstan	0	0	0	0	0	0	0	0	0	0	0	0
0204 KARLSVIK	4	22	25	11	10	13	28	52	86	12	3	266
020401 Karlsvik tätort	4	22	25	11	10	12	28	52	79	10	3	256
020402 Karlsvik landsbygd	0	0	0	0	0	0	0	0	0	0	0	0
020403 Storheden	0	0	0	0	0	1	0	0	7	2	0	10
0205 GAMMELSTAD	48	318	422	181	198	316	393	732	1 249	896	196	4 949
020501 Ektjärn	9	58	62	24	14	16	45	99	139	136	2	604
020502 Öhemmanet-småhus	2	23	21	13	13	20	14	47	75	52	12	292
020503 Öhemmanet-hyresrätt	3	18	20	11	18	29	35	41	83	30	6	294
020504 Stadsön-äldreboheter	0	0	0	0	0	0	1	1	8	32	22	64
020505 Stadsön-hyresrätt	11	49	32	25	22	120	137	122	257	181	67	1 023
020506 Stadsön-småhus	14	120	189	80	88	85	100	287	435	376	56	1 830
020507 Tuvåkra	0	0	0	0	0	0	0	0	0	0	0	0
020509 Kyrkbyn	9	50	98	28	43	46	61	135	252	89	31	842
0207 SUNDERBYN	53	300	405	173	179	206	365	609	966	250	38	3 544
020701 Hammaren	28	164	230	104	110	131	206	344	621	120	9	2 067
020702 Sunderbyn tätort	16	91	101	47	44	49	109	167	196	67	14	901
020703 Bränslan	4	12	18	6	6	2	16	16	29	9	5	123
020704 Södra Sunderbyn	2	10	13	1	6	11	12	23	27	4	2	111
020705 Norra Sunderbyn	2	17	22	8	6	7	13	37	61	33	4	210
020706 Mattisberg	0	4	7	3	4	5	5	11	24	17	2	82
020707 Nordanträsk	1	2	14	4	3	1	4	11	8	0	2	50

0301 Bergviken - 0502 Skurholmen

Nyko	0	1-5	6-12	13-15	16-18	19-24	25-34	35-44	45-64	65-79	80-	Summa
0301 BERGVIKEN	39	126	148	85	94	304	446	394	929	450	216	3 231
030101 Kallkällan-bostadsrätt	5	18	23	15	12	73	89	74	222	168	36	735
030102 Kallkällan-hyresrätt	16	42	57	29	30	57	93	122	181	59	31	717
030103 Gamla Bergviken	14	50	45	31	37	161	228	149	377	169	139	1 400
030105 Klintbacken	4	16	23	10	15	13	34	49	146	53	9	372
030106 Skutviken	0	0	0	0	0	0	2	0	3	1	1	7
0302 PORÖN	41	226	207	87	119	2 017	1 347	471	716	224	21	5 476
030201 Lillporsön-universitet	0	0	0	0	3	202	65	6	1	0	0	277
030202 Lillporsön-hyresrätt	28	156	128	49	70	907	884	293	389	106	17	3 027
030203 Storporsön	2	7	2	1	4	840	302	40	3	0	0	1 201
030204 Sundet	1	25	27	15	14	25	49	43	140	28	2	369
030205 Berget	10	38	50	22	28	43	47	89	182	90	2	601
030206 Ytterviken	0	0	0	0	0	0	0	0	0	0	0	0
030207 Porsödalen	0	0	0	0	0	0	0	0	0	0	0	0
030208 Aurorum	0	0	0	0	0	0	0	0	1	0	0	1
0304 RUTVIK	20	143	140	56	53	52	121	264	241	105	19	1 214
030401 Rutvik tätort	13	90	109	41	41	35	79	190	172	65	12	847
030402 Rutvik landsbygd	5	23	16	9	7	10	25	32	33	13	2	175
030403 Reveln	0	4	2	2	4	2	3	16	17	12	1	63
030404 Flarken	2	14	9	4	1	5	2	21	11	7	1	77
030405 Brännan	0	12	4	0	0	0	12	5	8	8	3	52
0401 ÖSTERMALM	17	62	45	25	43	106	178	128	325	169	128	1 226
040101 Östermalm-blandad	15	42	30	18	36	90	133	84	248	121	106	923
040102 Östermalm-hyresrätt	2	20	15	7	7	16	45	44	77	48	22	303
040103 Östra stranden	0	0	0	0	0	0	0	0	0	0	0	0
0402 BJÖRSKATAN	61	249	371	193	220	352	470	678	1 286	490	117	4 487
040201 Björskatacentrum-hyresrätt	3	10	13	3	5	31	46	29	30	11	6	187
040202 Vårvägen	4	17	41	21	19	22	12	53	96	87	3	375
040203 Höstvägen	4	20	21	7	9	10	25	35	65	17	2	215
040204 Björskatacentrum-student	0	0	0	0	0	36	25	3	0	0	0	64
040205 Snövägen-bostadsrätt	7	33	36	25	23	57	104	92	176	99	31	683
040206 Snövägen-småhus	0	9	14	10	6	5	6	24	43	5	0	122
040207 Stormvägen	16	63	74	36	43	47	74	126	221	66	3	769
040208 Lävågen-småhus	3	27	44	18	17	12	20	54	109	32	2	338
040209 Lävågen--hyresrätt	8	12	12	9	13	30	37	43	48	8	4	224
040210 Blidvägen-småhus	6	17	30	18	23	23	30	50	147	27	5	376
040211 Blidvägen-bostadsrätt	2	7	6	4	7	13	25	25	76	25	13	203
040212 Hagelvägen-småhus	1	8	23	7	18	22	9	26	100	28	0	242
040213 Regnvägen-småhus	0	13	37	16	10	13	6	50	42	1	0	188
040214 Regnvägen-hyresrätt	1	2	2	1	2	5	12	15	17	22	24	103
040215 Regnvägen-bostadsrätt	2	3	2	3	5	2	7	7	17	5	1	54
040216 Hagelvägen-bostadsrätt	1	7	13	9	8	16	2	31	59	25	6	177
040217 Hagelvägen-hyresrätt	3	1	3	6	12	8	30	15	40	32	17	167
0403 LULSUNDET	12	63	100	47	60	57	61	154	285	96	49	984
040301 Lulsundet-småhus	12	63	100	47	60	57	61	154	285	96	49	984
0404 BJÖRSBYN	10	26	46	27	28	22	40	83	116	45	8	451
040401 Björbyn småort	4	7	9	7	12	5	10	22	27	6	2	111
040402 Holmen	1	2	11	3	9	5	7	15	25	5	1	84
040403 Björbyn landsbygd	3	13	19	11	5	4	18	32	39	14	5	163
040404 Södra Bensbyn	0	1	1	2	0	1	0	5	3	7	0	20
040405 Sinksundet	2	3	6	4	2	7	5	9	22	13	0	73
0405 BENSBYN	6	54	78	43	38	37	67	120	226	86	8	763
040501 Bensbyn tätort	4	28	52	24	29	23	32	70	134	57	4	457
040502 Bensbyn landsbygd	1	16	14	11	4	8	15	19	45	6	1	140
040503 Granön	0	3	3	1	0	2	5	7	16	14	2	53
040504 Järnviken	1	7	9	7	5	4	15	24	31	9	1	113
0501 MALMUDDEN	13	33	35	21	40	72	174	137	255	123	78	981
050101 Malmudden-hyresrätt	13	33	35	21	40	72	174	137	255	123	78	981
0502 SKURHOLMEN	40	214	295	150	188	369	480	617	1 304	604	231	4 492
050201 Burströmska gården	4	12	8	7	11	50	61	58	180	119	40	550
050202 Östra Skurholmen	16	74	109	62	69	171	237	235	569	210	97	1 849
050203 Västra Skurholmen	1	41	30	21	34	62	93	82	199	69	17	649
050204 Knöppelåsen	7	24	54	19	22	35	40	79	138	59	25	502
050205 Bredviken	12	63	94	41	52	51	49	163	218	147	52	942

Nyko	0	1-5	6-12	13-15	16-18	19-24	25-34	35-44	45-64	65-79	80-	Summa
0503 ÖRNÄSET	23	135	134	53	91	308	478	388	767	430	226	3 033
050301 Örnäscentrum-hyresrätt	2	27	25	12	14	41	55	58	96	89	90	509
050302 Edeforsgatan	14	58	57	12	37	189	303	185	345	138	41	1 379
050303 Alderhagen	0	9	18	7	9	7	17	28	54	14	8	171
050304 Bågsyttebanan	1	20	13	7	18	8	20	39	51	27	15	219
050305 Växthuset	3	18	18	11	8	21	24	36	70	30	9	248
050306 Örnäscentrum-Krongårdsringen	2	0	0	2	2	21	17	19	82	91	45	281
050307 Örnäscentrum-Hällbruksgatan	1	3	3	2	3	21	42	23	69	41	18	226
0504 HERTSÖN	57	357	488	221	268	543	565	862	1 424	593	58	5 436
050401 Hertsökullar-hyresrätt	8	38	35	12	26	52	75	59	100	34	4	443
050402 Hertsökullar-småhus	7	41	72	39	44	42	42	125	239	94	10	755
050404 Hertsöcentrum-småhus	4	17	14	9	8	8	10	30	47	22	0	169
050405 Hertsöcentrum-hyresrätt	5	51	56	29	21	59	86	98	137	43	10	595
050416 Hertsölund-hyresrätt	12	56	63	26	30	134	99	112	172	57	14	775
050417 Hertsölund-småhus	4	71	86	40	55	62	68	179	259	151	7	982
050419 Hertsöängar-hyresrätt	7	36	54	24	29	130	105	106	175	64	8	738
050420 Hertsöängar-småhus	10	47	107	42	54	56	80	153	294	127	4	974
050421 Kalvholmen	0	0	1	0	1	0	0	0	1	1	1	5
0505 HERTSÖLANDET	3	24	20	15	13	16	36	54	180	64	4	429
050501 Lövskär	0	5	9	7	4	9	9	21	67	23	1	155
050502 Hertsön landsbygd	0	0	3	3	0	3	6	9	41	16	0	81
050503 Mulön	1	9	2	4	6	1	14	15	41	8	3	104
050504 Björkön	2	5	4	1	3	1	4	2	11	5	0	38
050505 Hagaviken	0	5	2	0	0	2	3	7	20	12	0	51
0506 LÖVSKATAN	11	24	23	13	13	100	128	86	241	100	44	783
050601 Lövskatan-blandad	7	15	19	5	5	83	91	56	158	67	38	544
050602 Lövskatan-bostadsrätt	4	9	4	8	8	17	37	30	83	33	6	239
0507 LERBÄCKEN	15	62	103	51	53	66	88	188	280	161	15	1 082
050701 Lerbäcken-småhus	7	31	72	34	34	37	45	120	217	105	7	709
050702 Kvarnbäcken	4	14	10	6	7	9	10	24	36	44	8	172
050703 Lerbäcken-hyresrätt	4	17	21	11	12	20	33	44	27	12	0	201
0508 KRONAN	7	95	56	3	10	19	67	129	142	66	3	597
050801 Östra Kronan	5	84	50	1	8	7	49	97	25	2	0	328
050802 Kulturbyn Kronan	2	10	5	2	2	12	18	32	114	63	3	263
050803 Kronanbacken	0	0	0	0	0	0	0	0	0	0	0	0
050804 Ormberget	0	1	1	0	0	0	0	0	3	1	0	6
050805 Lulsundsberget	0	0	0	0	0	0	0	0	0	0	0	0
0601 SVARTÖSTADEN	8	47	66	28	34	59	101	124	234	70	12	783
060101 Svartöberget	0	0	0	0	1	5	7	1	30	12	0	56
060102 Svartöstaden-blandad	7	39	57	25	32	51	88	108	177	58	12	654
060103 Svartön	0	0	0	0	0	0	0	0	0	0	0	0
060104 Svartöbrinken	1	8	9	3	1	3	6	15	27	0	0	73
0603 LULEÅ SKÄRGÅRD	0	5	2	3	1	0	7	16	60	26	5	125
060301 Sandön	0	2	0	0	0	0	2	6	28	11	2	51
060303 Hindersön	0	0	0	1	1	0	0	3	8	6	2	21
060304 Storbrändön	0	0	0	0	0	0	0	0	8	2	0	10
060305 Långön	0	0	0	0	0	0	0	0	3	2	0	5
060307 Kälkholmen	0	0	0	0	0	0	0	0	2	4	0	6
060308 Junkön	0	1	0	1	0	0	0	1	6	0	1	10
060309 Kallaxön	0	0	2	1	0	0	5	4	3	0	0	15
060310 Öar i Södra Nederluleå	0	2	0	0	0	0	0	2	0	0	0	4
060311 Öar i Norra Nederluleå	0	0	0	0	0	0	0	0	2	1	0	3
1001 ERSNÄS	7	55	51	12	26	35	65	120	189	91	32	683
100101 Ersnäs tätort	4	24	26	4	16	23	43	56	85	45	17	343
100102 Ersnäs landsbygd	0	7	12	3	2	7	11	18	36	12	5	113
100103 Alhamn	0	0	0	0	0	0	0	1	16	9	0	26
100104 Ängdalsro	0	0	0	0	0	1	0	1	17	5	2	26
100105 Klubben	2	11	6	3	2	1	9	17	11	9	4	75
100106 Svartskatan	1	7	6	1	3	1	0	14	12	7	0	52
100107 Vallén	0	3	0	0	0	1	2	5	10	4	2	27
100108 Kammen	0	3	1	1	3	1	0	8	2	0	2	21
1002 MÖRÖN	1	9	13	6	8	10	10	29	52	28	2	168
100201 Mörön småort	1	3	5	3	4	4	5	12	26	7	0	70
100202 Mörön landsbygd	0	6	8	3	4	6	5	17	26	21	2	98

1004 Fällträsk - 2004 Brändön

Nyko	0	1-5	6-12	13-15	16-18	19-24	25-34	35-44	45-64	65-79	80-	Summa
1004 FÄLLTRÄSK	0	3	7	2	2	3	7	9	20	4	3	60
100401 Fällträsk småort	0	3	7	1	2	2	7	9	16	4	2	53
100402 Fällträsk landsbygd	0	0	0	1	0	1	0	0	4	0	1	7
1005 ANTÄS	13	90	112	36	33	57	97	161	220	108	37	964
100501 Antnäs tätort	13	86	89	29	28	49	92	128	189	86	34	823
100502 Antnäs landsbygd	0	2	6	1	0	1	5	9	10	11	1	46
100503 Skäret	0	2	9	3	3	6	0	13	14	11	1	62
100504 Alviksheden	0	0	8	3	2	1	0	11	7	0	1	33
1007 MÄTTSUND	11	52	84	30	28	28	68	142	218	111	19	791
100701 Mättsund tätort	10	40	67	21	18	22	50	100	147	77	13	565
100702 Mättsund landsbygd	1	7	10	7	6	5	12	23	36	12	2	121
100703 Börtnäsheden	0	1	1	1	3	1	2	4	13	12	0	38
100704 Kallviken	0	3	5	1	0	0	3	13	18	10	2	55
100705 Mättsundronningen	0	1	1	0	1	0	1	2	4	0	2	12
1009 ALVIK	14	70	94	33	41	50	100	146	235	120	46	949
100901 Alvik tätort	11	52	82	29	37	31	80	116	181	95	39	753
100902 Alvik landsbygd	0	9	9	1	3	8	10	12	24	7	3	86
100903 Långnäs	0	2	2	1	0	6	0	10	5	4	0	30
100904 Hällfors	2	4	0	1	0	2	6	1	10	3	1	30
100905 Bjursträsk	1	3	1	1	1	3	4	7	15	11	3	50
1011 ALE	2	11	19	10	3	7	23	27	34	16	10	162
101101 Ale småort	2	8	14	5	2	5	15	18	23	13	7	112
101102 Ale landsbygd	0	3	5	5	1	2	8	9	11	3	3	50
1012 KLÖVERTRÄSK	6	19	24	16	17	28	27	46	109	66	27	385
101201 Klöverträsk tätort	5	11	14	9	10	20	19	26	73	42	17	246
101202 Klöverträsk landsbygd	0	0	2	2	2	2	0	5	10	7	5	35
101203 Hollsvattnet	0	3	2	3	3	3	1	9	12	14	0	50
101204 Bredträskheden	1	5	6	2	2	3	7	6	14	3	5	54
1013 SELET	0	2	4	0	7	3	3	9	17	2	3	50
101301 Selet by	0	2	4	0	7	3	3	9	17	2	3	50
1014 VÄSTMARK	1	7	13	4	4	7	9	19	30	17	5	116
101402 Västmark by	0	4	4	2	3	2	3	6	14	4	3	45
101403 Eriksberg	0	2	6	1	1	3	3	12	12	8	1	49
101404 Solberg	1	1	3	1	0	2	3	1	4	5	1	22
1015 AVAN	2	24	29	18	12	16	30	45	111	38	16	341
101501 Avan småort	0	19	21	12	6	9	16	23	61	25	9	201
101502 Avan landsbygd	2	3	6	6	6	7	10	15	42	7	4	108
101503 Stenudden	0	2	2	0	0	0	4	7	8	6	3	32
1017 BÄLINGE	11	49	66	18	26	25	66	84	176	66	22	609
101701 Bälinge tätort	6	23	30	5	16	11	39	36	89	39	14	308
101702 Bälinge landsbygd	0	3	5	3	4	2	5	11	24	5	0	62
101703 Sandnäset småort	4	16	20	7	5	10	19	24	48	19	5	177
101704 Alviksträsk	1	7	11	3	1	2	3	13	15	3	3	62
2001 ÄNGESBYN	6	15	33	15	11	17	25	39	84	52	10	307
200101 Ängesbyn småort	2	6	21	11	8	13	11	24	56	33	7	192
200102 Ängesbyn landsbygd	4	9	12	4	3	4	14	15	28	19	3	115
2002 PERSÖN	8	22	38	17	19	29	54	54	146	47	26	460
200201 Persön tätort	4	11	14	12	12	17	27	25	80	20	18	240
200202 Persön landsbygd	3	4	9	1	7	9	9	15	44	16	3	120
200203 Nickbyn	0	3	5	1	0	2	11	3	14	7	3	49
200204 Altersund	1	4	10	3	0	1	7	11	8	4	2	51
2003 ÖRARNA	6	21	24	9	12	10	25	47	82	36	5	277
200301 Öarna småort	2	1	10	7	8	8	6	20	26	14	2	104
200302 Öarna landsbygd	3	14	9	2	1	0	13	16	23	8	3	92
200303 Örnabben	0	6	4	0	2	1	3	8	21	5	0	50
200304 Bodön	1	0	1	0	1	1	3	3	12	9	0	31
2004 BRÄNDÖN	3	33	43	13	13	18	38	72	96	73	9	411
200401 Brändön tätort	1	23	21	7	8	13	19	42	43	49	4	230
200402 Brändön landsbygd	2	6	14	3	3	4	12	17	39	17	3	120
200403 Staffan	0	1	1	3	2	1	6	5	13	5	2	39
200404 Brändönäset	0	3	7	0	0	0	1	8	1	2	0	22

Nyko	0	1-5	6-12	13-15	16-18	19-24	25-34	35-44	45-64	65-79	80-	Summa
2005 SMEDSBYN	4	16	19	7	13	19	37	27	71	30	11	254
200501 Smedsbyn småort	2	9	13	5	10	11	25	17	44	15	7	158
200502 Smedsbyn landsbygd	2	7	6	2	3	8	12	10	27	15	4	96
2006 SUNDOM	4	29	23	11	15	11	29	45	71	52	15	305
200601 Sundom småort	2	17	16	6	10	7	19	30	46	26	12	191
200602 Sundom landsbygd	2	12	7	5	5	4	10	15	25	26	3	114
2007 BÖRJELSLANDET	2	16	10	9	10	10	24	20	46	25	8	180
200701 Börjelslandet småort	2	8	4	5	5	3	14	10	23	16	3	93
200702 Börjelslandet landsbygd	0	8	6	4	5	7	10	10	23	9	5	87
3001 RÅNEÅ	18	77	150	71	68	136	152	253	546	410	176	2 057
300101 Råneå tätort	16	74	133	64	67	132	137	227	488	386	173	1 897
300102 Råneå landsbygd	2	2	11	4	0	1	9	14	35	22	2	102
300103 Kängsön	0	1	6	3	1	3	6	12	23	2	1	58
3003 MJÖFJÄRDEN	0	2	4	2	4	3	1	10	25	27	2	80
300300 Mjölfjärden by	0	2	4	2	3	3	1	7	17	17	1	57
300302 Sörnäsudden	0	0	0	0	1	0	0	3	8	10	1	23
3004 STRÖMSUND	1	2	4	0	4	4	3	11	36	26	4	95
300400 Strömsund landsbygd	1	2	1	0	3	2	3	5	21	11	2	51
300401 Strömsund by	0	0	3	0	1	2	0	6	15	15	2	44
3005 JÄMTÖN	6	26	35	9	19	26	37	57	102	63	20	400
300501 Jämtön tätort	3	16	16	7	13	18	18	31	59	36	15	232
300502 Jämtön landsbygd	2	8	7	1	4	4	11	16	28	15	4	100
300503 Jämtöavan	0	2	12	1	2	2	7	9	11	10	0	56
300504 Rörbäck	1	0	0	0	0	2	1	1	4	2	1	12
3006 HÖGSÖN	1	2	4	1	5	5	5	6	27	20	8	84
300601 Högsön by	1	1	4	0	4	3	3	6	21	14	7	64
300602 Högsön landsbygd	0	1	0	1	1	2	2	0	6	6	1	20
3007 VITÅ	1	12	22	6	11	15	23	27	88	43	14	262
300701 Vitå småort	0	5	10	4	5	6	10	11	42	24	7	124
300702 Vitå landsbygd	1	7	5	2	4	4	9	13	34	12	4	95
300704 Vitåfors	0	0	7	0	2	5	4	3	12	7	3	43
3008 BÖLE	3	5	14	5	10	13	18	27	58	46	21	220
300801 Böle småort	0	3	2	3	4	7	7	10	21	21	11	89
300802 Böle landsbygd	2	2	4	0	2	2	6	9	15	15	5	62
300803 Norra Prästhalm	1	0	8	2	4	4	5	8	22	10	5	69
3009 PRÄSTHOLM	4	7	10	3	6	6	12	18	69	25	9	169
300901 Södra Prästhalm	1	1	4	2	4	4	4	6	28	5	4	63
300902 Prästhalm landsbygd	3	4	4	1	1	2	7	10	29	16	2	79
300903 Prästhalmforsen	0	2	2	0	1	0	1	2	12	4	3	27
3010 ORRBYN	1	3	4	3	4	7	11	17	46	32	10	138
301000 Orrbyn landsbygd	0	0	0	2	1	1	0	6	8	5	4	27
301001 Orrbyn by	1	1	3	1	2	4	7	3	18	10	4	54
301002 Ängestråk	0	0	0	0	0	2	0	4	12	10	1	29
301003 Melderstein	0	2	1	0	1	0	4	4	8	7	1	28
3011 NIEMISEL	7	10	20	12	8	28	28	38	152	98	22	423
301101 Niemisel småort	2	4	8	3	1	6	10	10	34	23	5	106
301102 Niemisel landsbygd	1	1	1	2	0	3	4	6	37	22	7	84
301103 Niemiholm	1	2	1	1	3	5	4	2	17	9	2	47
301104 Bjurå	0	0	1	1	2	1	0	3	12	6	1	27
301105 Mjöträsk	0	0	0	0	0	0	0	0	7	10	3	20
301106 Niemisels station	1	1	3	2	1	5	3	6	21	1	0	44
301107 Norra Niemisel	2	2	6	3	0	6	6	8	18	22	3	76
301108 Råne Fällträsk	0	0	0	0	1	2	1	3	6	5	1	19
3013 VITÅDALEN	1	1	3	0	3	4	5	6	27	26	9	85
301300 Vitådalen landsbygd	0	0	0	0	0	3	0	2	8	4	2	19
301301 Avafors	1	1	3	0	2	1	1	3	5	2	0	19
301302 Forshed	0	0	0	0	1	0	0	1	7	8	2	19
301303 Långsel	0	0	0	0	0	0	4	0	3	7	4	18
301304 Kvarnberg	0	0	0	0	0	0	0	0	4	5	1	10

